
 <p>ПРОГРАМА ЗА РАЗВИТИЕ НА СЕЛСКИТЕ РАЙОНИ</p>	<p>ПОСТЪПИЛИ ВЪПРОСИ ОТ КАНДИДАТИ ПО ПРОЦЕДУРА № BG06RDNP001-8.004 ПО ПОДМЯРКА 8.3 „ПРЕДОТВРЯВАНЕ НА ЩЕТИ ПО ГОРИТЕ ОТ ГОРСКИ ПОЖАРИ, ПРИРОДНИ БЕДСТВИЯ И КАТАСТРОФИЧНИ СЪБИТИЯ“ ОТ МЯРКА 8 „ИНВЕСТИЦИИ В РАЗВИТИЕ НА ГОРСКИТЕ РАЙОНИ И ПОДОБРЯВАНЕ ЖИЗНЕСПОСОБНОСТТА НА ГОРИТЕ“ ОТ ПРОГРАМА ЗА РАЗВИТИЕ НА СЕЛСКИТЕ РАЙОНИ ЗА ПЕРИОДА 2014-2020 Г. И РАЗЯСНЕНИЯ ПО ТЯХ</p>	
--	---	---


Публикувано на 20.11.2018 г.

№ по ред и дата на получаване	Данни на подателя (име и/или ел. поща), въпрос	Разяснение от УО
<p>№ 1 09.11.2018 г.</p>	<p>Atanas Kirov straldjainf@yahoo.com</p> <p>Във връзка с публикуваните за обсъждане изменения на насоките за кандидатстване по процедура чрез подбор на проектни предложения по подмярка 8.3 „Предотвръщане на щети по горите от горски пожари, природни бедствия и катастрофични събития“ от мярка 8 „Инвестиции в развитие на горските райони и подобряване жизнеспособността на горите“ от Програмата за развитие на селските райони 2014-2020 г., вече запознати в детайли с въведените условия за допустимост, изразяваме нашето безпокойство по повод въведената дефиниция за „Водоизточник“ посочена в т. 4 от Приложение 15 към Условието за кандидатстване, а именно:</p> <p>„4. „Водоизточник“ е землено-наситно или бетонно съоръжение за съхранение на вода, разположено в непосредствена близост до естествени водоизточници, както и до хеликоптерна/и площадка/и или горски път/ища за движение на противопожарни средства за гасене на горски пожари. Обемът обем на водоизточниците трябва да бъде не по-малък от 40</p>	<p>Определението за водоизточник в т. 4 от Приложение 15 е създадено за целите на подмярка 8.3 „Предотвръщане на щети по горите от горски пожари, природни бедствия и катастрофични събития“. Приложението е част от Условието за кандидатстване, одобрени със Заповед № РД09 – 630 от 10 юли 2018 г. на заместник-министъра на земеделието, храните и горите и ръководител на управляващия орган на ПРСР 2014 – 2020 г.</p> <p>Посочената дефиниция за „Водоизточник“ в т. 4 от Приложение 15 към Условието за кандидатстване не се променя по същество. Промените касаят единствено преценирането на текста по отношение на разположението на водоизточниците „... както и до хеликоптерна/и площадка/и или горски път/ища за движение на противопожарни средства за гасене на горски пожари“.</p>



ПРОГРАМА ЗА
РАЗВИТИЕ НА
СЕЛСКИТЕ РАЙОНИ


ПОСТЪПИЛИ ВЪПРОСИ ОТ КАНДИДАТИ ПО ПРОЦЕДУРА № BG06RDNP001-8.004 ПО ПОДМЯРКА 8.3„ПРЕДОТВРЯТЯВАНЕ НА ШЕТИ ПО ГОРИТЕ ОТ ГОРСКИ ПОЖАРИ, ПРИРОДНИ БЕДСТВИЯ И КАТАСТРОФИЧНИ СЪБИТИЯ“ ОТ МЯРКА 8 „ИНВЕСТИЦИИ В РАЗВИТИЕ НА ГОРСКИТЕ РАЙОНИ И ПОДОБРЯВАНЕ ЖИЗНЕСПОСОБНОСТТА НА ГОРИТЕ“ ОТ ПРОГРАМА ЗА РАЗВИТИЕ НА СЕЛСКИТЕ РАЙОНИ ЗА ПЕРИОДА 2014-2020 Г. И РАЗЯСНЕНИЯ ПО ТЯХ



куб.м. и не повече от 100 куб.м. При необходимост, може да се построи площадка 12 x 12 метра, като вертикалното разстояние от водното ниво до площадката или мястото за разполагане на автоцистерната е не повече от 5 метра. Отстоянието на водоизточника от горските масиви, които е предназначен да обслужва трябва да бъде не повече от 5 km.“

Буди недоумение защо гореспоменатата дефиниция за водоизточник не препраща към Наредба 18 от 7 октомври 2015 г. за инвентаризация планиране в горските територии (притурка към ДВ, бр. 82 от 23.10.2015 г.). Всички други дейности, допустими за финансиране са съобразени с нея:

7. „Горски пътица“ са трайни инженерни съоръжения за бърз достъп с транспортни противопожарни средства за гасене на горски пожари до пожароопасни райони при възникване на пожари, както и за достъп до водоизточници за борба с пожарите, които са предвидени за изпълнение в плановете за дейностите по опазване на горските територии от пожари. Характеристиките на горските пътица за движение на противопожарни средства за гасене на горски пожари трябва да отговарят на заложените в Приложение № 39 към чл. 134, ал. 2 на Наредба № 18 от 7.10.2015 г. за инвентаризация и



ПРОГРАМА ЗА
РАЗВИТИЕ НА
СЕЛСКИТЕ РАЙОНИ

ПОСТЪПИЛИ ВЪПРОСИ ОТ КАНДИДАТИ ПО ПРОЦЕДУРА № BG06RDNP001-8.004 ПО ПОДМЯРКА 8.3., ПРЕДОТВРЯТЯВАНЕ НА ЩЕТИ ПО ГОРИТЕ ОТ ГОРСКИ ПОЖАРИ, ПРИРОДНИ БЕДСТВИЯ И КАТАСТРОФИЧНИ СЪБИТИЯ“ ОТ МЯРКА 8 „ИНВЕСТИЦИИ В РАЗВИТИЕ НА ГОРСКИТЕ РАЙОНИ И ПОДОБРЯВАНЕ ЖИЗНЕСПОСОБНОСТТА НА ГОРИТЕ“ ОТ ПРОГРАМА ЗА РАЗВИТИЕ НА СЕЛСКИТЕ РАЙОНИ ЗА ПЕРИОДА 2014-2020 Г. И РАЗЯСНЕНИЯ ПО ТЯХ




планиране в горските територии.

20. „Лесокултурна преграда“ е изкуствено построена противопожарна преграда, почистена от всички горими материали - мъртви и зелени, които могат да поддържат развитието на горски пожар - суха трева, храсти, отпад от дървесна растителност, но без да бъде разкрит минералният почвен слой. Параметрите на лесокултурните прегради трябва да отговарят на заложените в Приложение № 39 към чл. 134, ал. 2 на Наредба № 18 от 7.10.2015 г. за инвентаризация и планиране в горските територии.



25. „Минерализована ивица“ е изкуствено построена противопожарна преграда, почистена от всички горими материали до минералния почвен слой. Параметрите на минерализованите ивици трябва да отговарят на заложените в Приложение № 39 към чл. 134, ал. 2 на Наредба № 18 от 7.10.2015 г. за инвентаризация и планиране в горските територии.

Обръщаме внимание, че редът за проектиране и изграждане/поддръжка на противопожарните дейности в горските територии е регламентиран именно в тази наредба. Като подзаконов акте публикувана в Държавен вестник бр. 82 от 23.10.2015 г. Съгласно т. 1 от Раздел 13.3. от Условията за кандидатстване безвъзмездна финансова помощ не се предоставя за проектни предложения, оказващи отрицателно въздействие върху


 <p>ПРОГРАМА ЗА РАЗВИТИЕ НА СЕЛСКИТЕ РАЙОНИ</p>	<p>ПОСТЪПИЛИ ВЪПРОСИ ОТ КАНДИДАТИ ПО ПРОЦЕДУРА № BG06RDNP001-8.004 ПО ПОДМЯРКА 8.3., ПРЕДОТВРЯВАНЕ НА ШЕТИ ПО ГОРИТЕ ОТ ГОРСКИ ПОЖАРИ, ПРИРОДНИ БЕДСТВИЯ И КАТАСТРОФИЧНИ СЪБИТИЯ“ ОТ МЯРКА 8 „ИНВЕСТИЦИИ В РАЗВИТИЕ НА ГОРСКИТЕ РАЙОНИ И ПОДОБРЯВАНЕ ЖИЗНЕСПОСОБНОСТТА НА ГОРИТЕ“ ОТ ПРОГРАМА ЗА РАЗВИТИЕ НА СЕЛСКИТЕ РАЙОНИ ЗА ПЕРИОДА 2014-2020 Г. И РАЗЯСНЕНИЯ ПО ТЯХ</p>
--	--



	<p>околната среда и и включващи инвестиции, които не отговарят на разпоредбите на ЗГ и подзаконовите нормативни актове за неговото прилагане, Закона за биологичното разнообразие (ЗБР), Закона за опазване на околната среда (ЗООС), Закона за защитените територии (ЗЗТ), Закона за водите (ЗВ). Т.е. налице е противоречие в Условиата за кандидатстване, защото от една страна инвестициите следва да са съобразени с Наредба 18 от 7 октомври 2015 г. за инвентаризация планиране в горските територии (притурка към ДВ, бр. 82 от 23.10.2015 г.), същата като подзаконов нормативен акт на Закона за горите, а от друга страна в Приложение № 15 към Условиата за кандидатстване се въвеждат допълнителни легални дефиниции противоречащи на националното законодателство.</p> <p>Легалната дефиниция за водоизточник съгласно Наредба 18 от 7 октомври 2015 г. не поставя изискване за непосредствена близост до естествен водоизточник. И това е напълно нормално, тъй като в много от горските територии на Р. България няма достъпни естествени водоизточници (реки, язовири, вирове и т.н.). Поради това, законодателят е възприел възможността да се изграждат изкуствени водоизточници с диспозитивни изисквания към тях (Виж Приложение 39 на Наредба 18 от 7 октомври 2015 г.). Целта на закона е да подсигури вода за гасене на пожарите, особено там, където няма</p>
--	--


 <p>ПРОГРАМА ЗА РАЗВИТИЕ НА СЕЛСКИТЕ РАЙОНИ</p>	<p>ПОСТЪПИЛИ ВЪПРОСИ ОТ КАНДИДАТИ ПО ПРОЦЕДУРА № BG06RDPN001-8.004 ПО ПОДМЯРКА 8.3., ПРЕДОТВРЯВАНЕ НА ЩЕТИ ПО ГОРИТЕ ОТ ГОРСКИ ПОЖАРИ, ПРИРОДНИ БЕДСТВИЯ И КАТАСТРОФИЧНИ СЪБИТИЯ“ ОТ МЯРКА 8 „ИНВЕСТИЦИИ В РАЗВИТИЕ НА ГОРСКИТЕ РАЙОНИ И ПОДОБРЯВАНЕ ЖИЗНЕСПОСОБНОСТТА НА ГОРИТЕ“ ОТ ПРОГРАМА ЗА РАЗВИТИЕ НА СЕЛСКИТЕ РАЙОНИ ЗА ПЕРИОДА 2014-2020 Г. И РАЗЯСНЕНИЯ ПО ТЯХ</p>	
--	--	---

	<p>такава.</p> <p>В духа на гореизложеното, обръщаме внимание на друг елемент от дефиницията за водоизточник съгласно т. 4 от Приложение № 15 – „в непосредствена близост до естествени водоизточници“. Това понятие е абстрактно и ще позволи субективно прилагане на допустимостта на инвестицията за финансиране. За различните експерти в областта, непосредствена близост може да е до 10 метра или до 50 метра, а защо не и до 100 метра. Не е ясно разписано как ще се прилага това понятие. Същевременно няма легална дефиниция на „естествени водоизточници“.</p> <p>Предвид гореизложеното, предлагаме синхронизиране на понятията използвани в Условието за кандидатстване съобразно националното законодателство, а именно виички допустими превантивни дейности срещу горски пожари да са съобразени с легалните дефиниции посочени в Приложение 39 на Наредба 18 от 7 октомври 2015 г.</p>	
<p>№ 2 14.11.2018 г.</p>	<p>Ивайло Симеонов kmnet.elinpelin@gmail.com</p> <p>Във връзка с публикуваните за обсъждане изменения на насоките за кандидатстване по процедура чрез подбор на проектни предложения по подмярка 8.3 „Предотвратяване на щети по горите от горски пожари, природни бедствия и катастрофични събития“ от мярка 8 „Инвестиции в развитие на горските райони и подобряване жизнеспособността на горите“ от</p>	<p>Моля вижте отговорът на питане № 1.</p>



ПРОГРАМА ЗА
РАЗВИТИЕ НА
СЕЛСКИТЕ РАЙОНИ

ПОСТЪПИЛИ ВЪПРОСИ ОТ КАНДИДАТИ ПО ПРОЦЕДУРА № BG06RDNR001-8.004 ПО ПОДМЯРКА 8.3., ПРЕДОТВРЯВАНЕ НА ЩЕТИ ПО ГОРИТЕ ОТ ГОРСКИ ПОЖАРИ, ПРИРОДНИ БЕДСТВИЯ И КАТАСТРОФИЧНИ СЪБИТИЯ“ ОТ МЯРКА 8 „ИНВЕСТИЦИИ В РАЗВИТИЕ НА ГОРСКИТЕ РАЙОНИ И ПОДОБРЯВАНЕ ЖИЗНЕСПОСОБНОСТТА НА ГОРИТЕ“ ОТ ПРОГРАМА ЗА РАЗВИТИЕ НА СЕЛСКИТЕ РАЙОНИ ЗА ПЕРИОДА 2014-2020 Г. И РАЗЯСНЕНИЯ ПО ТЯХ



Програмата за развитие на селските райони 2014-2020 г., вече запознати в детайли с въведените условия за допустимост, изразяваме нашето безпокойство по повод въведената дефиниция за „Водоизточник“ посочена в т. 4 от Приложение 15 към Условията за кандидатстване, а именно:


„ 4. „Водоизточник“ е землино-наситно или бетонно съоръжение за съхранение на вода, разположено в непосредствена близост до естествени водоизточници, както и до хеликоптерна/и площадка/и или горски път/ища за движение на противопожарни средства за гасене на горски пожари. Обемът обем на водоизточниците трябва да бъде не по-малък от 40 куб.м. и не повече от 100 куб.м. При необходимост, може да се построи площадка 12 x 12 метра, като вертикалното разстояние от водното ниво до площадката или мястото за разполагане на автоцистерната е не повече от 5 метра. Отстоянието на водоизточника от горските масиви, които е предназначен да обслужва трябва да бъде не повече от 5 km;“

Буди недоумение защо гореспоменатата дефиниция за водоизточник не препраща към Наредба 18 от 7 октомври 2015 г. за инвентаризация планиране в горските територии (притурка към ДВ, бр. 82 от 23.10.2015 г.). Всички други дейности, допустими за финансиране са





ПРОГРАМА ЗА
РАЗВИТИЕ НА
СЕЛСКИТЕ РАЙОНИ



ПОСТЪПИЛИ ВЪПРОСИ ОТ КАНДИДАТИ ПО ПРОЦЕДУРА № BG06RDP001-8.004 ПО ПОДМЯРКА 8.3., ПРЕДОТВРЯВАНЕ НА ЩЕТИ ПО ГОРИТЕ ОТ ГОРСКИ ПОЖАРИ, ПРИРОДНИ БЕДСТВИЯ И КАТАСТРОФИЧНИ СЪБИТИЯ“ ОТ МЯРКА 8 „ИНВЕСТИЦИИ В РАЗВИТИЕ НА ГОРСКИТЕ РАЙОНИ И ПОДОБРЯВАНЕ ЖИЗНЕСПОСОБНОСТТА НА ГОРИТЕ“ ОТ ПРОГРАМА ЗА РАЗВИТИЕ НА СЕЛСКИТЕ РАЙОНИ ЗА ПЕРИОДА 2014-2020 Г. И РАЗЯСНЕНИЯ ПО ТЯХ





съобразени с нея:

7. „Горски пътица“ са трайни инженерни съоръжения за бърз достъп с транспортни противопожарни средства за гасене на горски пожари до пожароопасни райони при възникване на пожари, както и за достъп до водоизточници за борба с пожарите, които са предвидени за изпълнение в плановете за дейностите по опазване на горските територии от пожари. Характеристиките на горските пътица за движение на противопожарни средства за гасене на горски пожари трябва да отговарят на заложения в Приложение № 39 към чл. 134, ал. 2 на Наредба № 18 от 7.10.2015 г. за инвентаризация и планиране в горските територии.
20. „Лесокултурна преграда“ е изкуствено построена противопожарна преграда, почиствена от всички горими материали - мъртви и зелени, които могат да поддържат развитието на горски пожар - суха трева, храсти, отпад от дървесна растителност, но без да бъде разкрит минералният почвен слой. Параметрите на лесокултурните прегради трябва да отговарят на заложения в Приложение № 39 към чл. 134, ал. 2 на Наредба № 18 от 7.10.2015 г. за инвентаризация и планиране в горските територии.
25. „Минерализована ивица“ е изкуствено построена противопожарна преграда, почиствена от всички горими

 <p>ПРОГРАМА ЗА РАЗВИТИЕ НА СЕЛСКИТЕ РАЙОНИ</p>	<p>ПОСТЪПИЛИ ВЪПРОСИ ОТ КАНДИДАТИ ПО ПРОЦЕДУРА № BG06RDPN001-8.004 ПО ПОДМЯРКА 8.3., ПРЕДОТВРЯВАНЕ НА ЩЕТИ ПО ГОРИТЕ ОТ ГОРСКИ ПОЖАРИ, ПРИРОДНИ БЕДСТВИЯ И КАТАСТРОФИЧНИ СЪБИТИЯ“ ОТ МЯРКА 8 „ИНВЕСТИЦИИ В РАЗВИТИЕ НА ГОРСКИТЕ РАЙОНИ И ПОДОБРЯВАНЕ ЖИЗНЕСПОСОБНОСТТА НА ГОРИТЕ“ ОТ ПРОГРАМА ЗА РАЗВИТИЕ НА СЕЛСКИТЕ РАЙОНИ ЗА ПЕРИОДА 2014-2020 Г. И РАЗЯСНЕНИЯ ПО ТЯХ</p>	
	<p>материали до минералния почвен слой. Параметрите на минерализованите извици трябва да отговарят на заложените в Приложение № 39 към чл. 134, ал. 2 на Наредба № 18 от 7.10.2015 г. за инвентаризация и планиране в горските територии.</p> <p>Обръщаме внимание, че редът за проектиране и изграждане/поддръжка на противопожарните дейности в горските територии е регламентиран именно в тази наредба. Като подзаконов акте публикувана в Държавен вестник бр. 82 от 23.10.2015 г. Съгласно т. 1 от Раздел 13.3. от Условиата за кандидатстване безвъзмездна финансова помощ не се предоставя за проектни предложения, оказващи отрицателно въздействие върху околната среда и и включващи инвестиции, които не отговарят на разпоредбите на ЗГ и подзаконовите нормативни актове за неговото прилагане, Закона за биологичното разнообразие (ЗБР), Закона за опазване на околната среда (ЗООС), Закона за защитените територии (ЗЗТ), Закона за водите (ЗВ). Т.е. налице е противоречие в Условиата за кандидатстване, защото от една страна инвестициите следва да са съобразени с Наредба 18 от 7 октомври 2015 г. за инвентаризация планиране в горските територии (притурка към ДВ, бр. 82 от 23.10.2015 г.), същата като подзаконов нормативен акт на Закона за горите, а от друга страна в Приложение № 15 към Условиата за кандидатстване се въвеждат</p>	

	<p>ПОСТЪПИЛИ ВЪПРОСИ ОТ КАНДИДАТИ ПО ПРОЦЕДУРА № BG06RDP001-8.004 ПО ПОДМЯРКА 8.3., ПРЕДОТВРЯГВАНЕ НА ЩЕТИ ПО ГОРИТЕ ОТ ГОРСКИ ПОЖАРИ, ПРИРОДНИ БЕДСТВИЯ И КАТАСТРОФИЧНИ СЪБИТИЯ“ ОТ МЯРКА 8 „ИНВЕСТИЦИИ В РАЗВИТИЕ НА ГОРСКИТЕ РАЙОНИ И ПОДОБРЯВАНЕ ЖИЗНЕСПОСОБНОСТТА НА ГОРИТЕ“ ОТ ПРОГРАМА ЗА РАЗВИТИЕ НА СЕЛСКИТЕ РАЙОНИ ЗА ПЕРИОДА 2014-2020 Г. И РАЗЯСНЕНИЯ ПО ТЯХ</p>	
---	--	---

	<p>допълнителни легални дефиниции противоречащи на националното законодателство.</p> <p>Легалната дефиниция за водоизточник съгласно Наредба 18 от 7 октомври 2015 г. не поставя изискване за непосредствена близост до естествен водоизточник. И това е напълно нормално, тъй като в много от горските територии на Р. България няма достъпни естествени водоизточници (реки, язовири, вирове и т.н.). Поради това, законодателят е възприел възможността да се изграждат изкуствени водоизточници с диспозитивни изисквания към тях (Виж Приложение 39 на Наредба 18 от 7 октомври 2015 г.). Целта на закона е да подсигури вода за гасене на пожарите, особено там, където няма такава.</p> <p>В духа на гореизложеното, обръщаме внимание на друг елемент от дефиницията за водоизточник съгласно т. 4 от Приложение № 15 – „в непосредствена близост до естествени водоизточници“. Това понятие е абстрактно и ще позволи субективно прилагане на допустимостта на инвестицията за финансиране. За различните експерти в областта, непосредствена близост може да е до 10 метра или до 50 метра, а защо не и до 100 метра. Не е ясно разписано как ще се прилага това понятие. Същевременно няма легална дефиниция на „естествени водоизточници“. Предвид гореизложеното, предлагаме синхронизиране на понятията използвани в Условието за кандидатстване</p>	
--	--	--

 <p>ПРОГРАМА ЗА РАЗВИТИЕ НА СЕЛСКИТЕ РАЙОНИ</p>	<p>ПОСТЪПИЛИ ВЪПРОСИ ОТ КАНДИДАТИ ПО ПРОЦЕДУРА № BG06RDNP001-8.004 ПО ПОДМЯРКА 8.3„ПРЕДОТВРЯВАНЕ НА ШЕТИ ПО ГОРИТЕ ОТ ГОРСКИ ПОЖАРИ, ПРИРОДНИ БЕДСТВИЯ И КАТАСТРОФИЧНИ СЪБИТИЯ“ ОТ МЯРКА 8 „ИНВЕСТИЦИИ В РАЗВИТИЕ НА ГОРСКИТЕ РАЙОНИ И ПОДОБРЯВАНЕ ЖИЗНЕСПОСОБНОСТТА НА ГОРИТЕ“ ОТ ПРОГРАМА ЗА РАЗВИТИЕ НА СЕЛСКИТЕ РАЙОНИ ЗА ПЕРИОДА 2014-2020 Г. И РАЗЯСНЕНИЯ ПО ТЯХ</p>	
--	--	---

	<p>съобразно националното законодателство, а именно виички допустими превантивни дейности срещу горски пожари да са съобразени с легалните дефиниции посочени в Приложение 39 на Наредба 18 от 7 октомври 2015 г.</p>	
--	---	--