

## ОПИСАНИЕ НА ПРЕДМЕТА НА ПОРЪЧКАТА

Предмет на обществената поръчка е извършването на технически дейности за поддържане на картата на възстановена собственост, създадена при прилагането на ЗСПЗЗ, ППЗСПЗЗ, ЗВСГЗГФ и ППЗВСГЗГФ, за територията на съдебен район и други дейности възлагани от Министерството на земеделието и храните.

**1.** Договорът се сключва за срок:

- от три години;

- за предвиден максимален бюджет от Възложителя в размер на .....лв.

(без ДДС);

- до предоставяне поддържането на картата на възстановената собственост на Агенцията по геодезия, картография и кадастър, по реда на Закона за кадастър и имотния регистър.

Поръчката включва следните технически дейности, съгласно Наредба № 49 от 05.11.2004 г. за поддържане на картата на възстановената собственост:

**2.1.** технически дейности в изпълнение на услугите, посочени в Тарифа за таксите, събирани от органите по поземлена собственост;

**2.2.** технически дейности във връзка със служебното поддържане на картата на възстановената собственост, съгласно одобрена от министъра на земеделието и горите методика, включително технически дейности за изработване на планове за оземляване и обезщетяване, отстраняване на явна фактическа грешка и други дейности, възлагани от Министерството на земеделието и храните.

**3.** Техническите дейности се извършват съгласно техническото задание.

**4.** Цените по Тарифата за таксите, събирани от органите по поземлената собственост и Методиката за определяне цените на техническите дейности при поддържане картата на възстановената собственост, одобрена от министъра на земеделието и горите, служат като база на участника при определяне на отстъпката му в проценти във финансовото предложение.

Цените, посочени в Методиката, са без включен данък по Закона за данък върху добавената стойност (ДДС).

**5.** Възложителят запазва правото да възлага дейности, които не са включени в поименния списък, които се заплащат по цените от Тарифа за таксите, събирани от органите по поземлена собственост и Методиката за определяне на техническите дейности при поддържане на картата на възстановената собственост, намалени със съответния % отстъпка.

**ТЕХНИЧЕСКА СПЕЦИФИКАЦИЯ**

за „Услуги за извършване на технически дейности за поддържане на КВС (до предоставяне поддържането на КВС на АГКК по реда на ЗКИР)”

За изпълнение на договора за поддържане на създадената информация при прилагане на ЗСПЗЗ и ЗВСГЗГФ, изпълнителят получава за обекта на договора от общинската служба по земеделие, следните материали по землища:

- копие от картата на възстановената собственост (изработена след съвместяване на цифровите модели по ЗСПЗЗ и ЗВСГЗГФ), протокол за нейното приемане
- копие от необходимите файлове
- копие от почвена карта
- копие от действащия лесоустройствен проект
- досиета на землищни граници
- координатен регистър на землищни граници
- копие от трасировъчен карнет
- копие от документацията за създаване на опорна и работна геодезическа мрежа
- ЕТК в мащаб 1: 5000
- списък на ползвателите на земеделски земи

За съхраняване на всички промени свързани със собствеността, ползването и другите характеристики на имота, изпълнителят създава партии по номера на всички имоти в земеделските и горски територии. В партидите следва да се записват всички налични данни за имотите от базата данни. Формата и съдържанието на партидите са съгласно Наредба за поддържане на картата на възстановената собственост (КВС) – Д.В. бр.102/19.11.2004 г. (Наредбата).

Всяка промяна в характеристиките на имота независимо от причините за това, се записва в партидата.

Всички промени в партидите на имотите се отразяват в цифровия модел - атрибутивна и графична информация, въз основа на съответните документи. Копия от тези документи се съхраняват към партидите на имотите.

В съответствие с Наредбата за поддържане на КВС и поименния списък се извършват следните дейности:

**I. Създаване на карта на ползване и регистър на ползвателите, съгласно разпоредбите на чл. 37 “б” от ЗСПЗЗ.**

**II. Техническите дейности за поддържане на КВС, за които се събират такси съгласно „Тарифа за таксите, събирани от органите по поземлена собственост” са:**

**1. Изготвяне на скица.**

Скицата е копие от КВС на съществуващите към момента на издаването ѝ граници, съседи и номер на имота. Изготвя се от изпълнителя, в случаите когато поземленият имот не е регистриран в цифровия модел на КВС или в данните за него са настъпили изменения, за чието отразяване се изискват промени в графичната и/или в текстовата част на регистрите. Скицата се заверява от началника на общинската служба по земеделие или упълномощено длъжностно лице.

**2. Изработване на координатен регистър на участък от землищна граница.**

Координатният регистър на участъка от землищната граница включва (X, Y) координати в система 1970 г.

**3. Подготовка на информация върху магнитен носител.** Информацията се предава на общинската служба по земеделие записана на оптичен носител – CD-R.

**4. Отстраняване на несъответствия в цифровите модели при въвеждането им за поддържане.**

**5. Отразяване на промени в цифровия модел на КВС след промяна на предназначението на имота.**

**6. Отразяване на промени в цифровия модел на КВС след промяна на начина на трайно ползване на имота.** В случай, че граничните точки на имота не са означени, проверката на място се извършва след трасиране на границите.

**7. Отразяване на промени в цифровия модел на КВС, настъпили от инвестиционни проекти.** За отразяване в КВС на утвърдените обекти се извършва контролно трасиране.

**8. Изработване на проект за доброволна делба.**

Изработва се проект за делба на определен имот или група имоти. Проектът представлява чертеж на стария имот, който съдържа:

- граница на имота;
- номер на имота;
- съседи – номера;
- условни знаци на начин на трайно ползване на имота и съседните му имоти
- сгради и съоръжения със сервитутните им граници;
- номера на граничните точки;
- проектни граници;
- номера на новопроектираните имоти;
- граница на учредяването право на преминаване през съседни имоти;
- Чертежът се придружава от документация , която съдържа:

А/ Данни за стария имот:

- наименование на община и пълен номер, включващ код по ЕКАТТЕ землището;
- местност;
- площ в дка, с три знака след десетичния знак;
- начин на трайно ползване и код по ЕКК;
- категория на земята при неполивни условия;
- вид територия по предназначение и код;
- таксационна характеристика за земи и гори от горският фонд;
- номера и координати на граничните точки на имоти в координатна система 1970 г.;
- номера, начин на трайно ползване и имена на собственици на съседни имоти;
- данни за собственика на имота – имена, местоживееене и документ за право на собственост;
- данни за ипотеки и др. тежести (след като се въведат в базата данни на общинските служби).

Данни за административни ограничения на ползването

Б/ Данни за новообразуваните имоти :

- имотни номера;
- номера и координати на гранични точки;
- площ в дка;
- данни за новия собственик – имена, ЕГН, местоживееене.

Проектът се изработва от вписани в регистъра по чл. 12, т. 7 на ЗКИР изпълнители, а чертежа и писмения операт се придружават от скицата на стария имот и скици на новообразуваните имоти .

Проектът се изчертава в 3 екземпляра в подходящ мащаб и се изработва в съответствие с изискванията за кодиране на линиите и цветовете съгласно приложение № 5 от Наредба № 49/ 2004 г. за поддържане на картата на възстановената собственост.

**9. Въвеждане на промени в регистъра на имотите и собствениците.**

При промяна на собственика на имот, без изменение границите му и други характеристики, които го определят, въз основа на документ за собственост, изпълнителят записва данните на новия собственик в партидата на имота, част "Б".

Същевременно се въвеждат и съответните промени в регистрите на имотите и на собствениците, в които мястото на входящия номер на заявление остава празно, което дава възможност да се разпознаят промените в комбинация с въведеното ЕГН.

След получаване на копия от издадените нотариални актове от районните съдилища (нотариатите), изпълнителят отразява в партидата на имота настъпилите промени или /и/ открива нови партии за новообразувани имоти.

При промяна на границите с над 30% от броя на имотите, изпълнителят изчертава наново целия план в подходящ мащаб и подготвя пълна разпечатка на регистъра по собственици, но не повече от веднъж на календарна година .

Върху картата на землището с червен цвят се изчертават и надписват промените в границите и номерата. В създадените регистри на собствениците и имоти в компютъра изпълнителят коригира данните. За целта използва, както новия документ за собственост, така и проекта за доброволна делба, заверен от общинската служба по земеделие.

#### **10. Трасиране и координиране на границите на имот.**

Въз основа на решението на съда (нотариуса) и в съответствие с проекта за доброволна (съдебна) делба изпълнителят, по искане на собственика трасира новите граници на терена. В присъствието на собственика и съседите му или на упълномощени от тях лица, на граничните точки се поставя колче. Новият собственик се въвежда във владение от представител на общинската служба и изпълнителя, като за целта се подписва протокол, аналогичен по съдържание и форма на протокола за въвод във владение, съгласно чл. 30, ал.1, чл. 32, ал. 1 и ал. 2 от ППЗСПЗЗ и чл. 13, ал. 14 от ЗВСГЗГФ.

Трасирането се извършва след представяне на документ за собственост и скица на имота.

В трасировъчния карнет на землището се нанасят промени с червен цвят.

Изпълнителят проверява дали промените са внесени в регистъра, цифровия модел и картата и при необходимост ги въвежда.

#### **11. Изработване на копие от трасировъчен карнет.**

На принтер, плотер или чрез копиране се изработва копие от трасировъчен карнет, за определен имот или група имоти. Трасировъчният карнет се придружава от координатен списък и други необходими данни за възстановяване или за трасиране на нови геодезически точки.

#### **12. Изработване копие от картата или част от нея.**

По искане на собственика или ползвателя се изработва копие от картата върху паус или обикновена бяла хартия. В първият случай картата ще бъде изчертана въз основа на актуален цифров модел с помощта на плотер, а във втория случай чрез хелиографиране или копиране по друг фотомеханичен способ.

Допуска се изработване на копие на част от картата в зададен координатен прозорец.

#### **13. Предоставяне на координати на точки от опорната геодезическа мрежа с репераж.**

Изпълнителят предоставя в писмен вид наличните координати (X, Y) на точките от опорната геодезическа мрежа за цялото землище в координатна система 1970 г. Координатният списък се придружава от реперни карнети на точките.

#### **14. Предоставяне на координати на граничните точки на имота.**

Изпълнителят предоставя списък на координатите (X, Y) на точките на чупките, определящи имота в координатна система 1970 г.

#### **15. Трасиране и координиране на землищна граница.**

При коригиране на землищна граница, същата се трасира и координира, като промяната се внася във всички материали (координатен регистър, регистър на имоти, карта на землището, цифров модел).

Изпълнителят изработва нов баланс и нови статистически данни.

#### **16. Извършване на въвод във владение по план за земеразделяне.**

При заявка от собственика, който е пропуснал срока за въвод във владение по чл. 32, ал. 2 от ППЗСПЗЗ, се трасират границите на имота на влезлия в сила план за

земеразделяне. Въводът във владение се извършва в съответствие с чл. 32, ал. 1 от ППЗСПЗЗ и чл. 13, ал. 14 от ЗВСГЗГФ.

**17. Извършване на въвод във владение в съществуващи или възстановими стари реални граници.**

Изпълнителят с помощта на заявителя идентифицира границите на имота, заснема ги при необходимост и ги изчертава върху дежурното копие на картата с червен цвят. Имотът получава нов номер (пореден номер след последния използван номер в землището), който се записва върху дежурното копие с червен цвят. С данните за имота (координати на гранични точки, номер, площ, собственик и т. н.) се обновяват регистрите на собствениците (динамичните регистри) и дежурното копие от файловете (динамичния цифров модел). Изработва се скица на имота и се подготвя решение на ОСЗ по чл. 18ж, ал. 1 от ППЗСПЗЗ. Тези дейности се извършват при явяване на заявител на имот, който не се е явил в определения график за идентифициране на граници на имота по чл. 18д, ал. 5 от ППЗСПЗЗ.

При извършване въвод във владение при възстановими стари реални граници имотът се трасира на място.

**18. Поддържане на земята с преработки по реда на чл. 17, ал. 8 от ЗСПЗЗ, чл. 13б, ал. 1 от ЗВСГЗГФ и земята с фиктивни ЕКАТТЕ.**

Спира се изпълнението на услуги за граждани от датата на обнародване на заповедта в Държавен вестник само за засегнатите имоти (масиви).

**III. Технически дейности във връзка със служебното поддържане на картата на възстановената собственост (чл. 24 от Наредбата).**

Дейностите се извършват по реда на Наредба № 49/2004 г. за поддържане на картата на възстановената собственост, съгласно одобрената от Министъра на земеделието и горите Методика за определяне цените на техническите дейности при поддържане на картите на възстановената собственост, указанията на министерството и предварително писмено съгласуване от МЗХ на възлагателното писмо или техническото задание.

**IV. Предаване на материалите.**

Поне веднъж месечно, изпълнителят предава на общинската служба по земеделие с предавателно-приемателен протокол, автоматизирано генериран от програмната система:

1. Архив на актуална към датата на предаването база данни.
2. Протокол от тестване на базата данни.
3. Автоматизирано генериран дневник за извършените промени в базата данни.
  - Общинската служба по земеделие може да изиска по изключение за земята с голям обем работа, предаване на базата данни два или три пъти месечно.
  - Общинската служба по земеделие възлага изпълнението на техническите дейности, съгласно чл. 47, ал. 2 от Наредбата.

Допълнително общинската служба по земеделие сравнява изпълнението на работата между входящия регистър и автоматизирано генерирания дневник за извършените промени от изпълнителя и справката от информационна система „ФЕРМА“ за „Възложени дейности на фирмата по поддръжка на КВС.

**За изпълнение на услугите по сключения договор ИЗПЪЛНИТЕЛЯТ поддържа без заплащане опорната геодезическа мрежа.**

**СТОЙНОСТНА СМЕТКА ПО ПОЕТО ЗАДЪЛЖЕНИЕ**

към договор № \_\_\_\_\_ от \_\_\_\_\_ г.

за землището на \_\_\_\_\_

община \_\_\_\_\_

Днес, \_\_\_\_\_ г. въз основа на приложен протокол от \_\_\_\_\_ г. на ОСЗ \_\_\_\_\_, страните по договора: **МЗХ, представлявано от Десислава Танева – министър на земеделието и храните – ВЪЗЛОЖИТЕЛ** и **„Зенит – Гео“ ЕООД, представлявано от управителя Вангелия Грозданова Кирова – ИЗПЪЛНИТЕЛ** на основание подаденото ценово предложение /приложение № 5/ от документацията, Методика за определяне на цените на техническите дейности при поддържане на картата на възстановената собственост влязла в сила на 01.12.2004 г., се споразумяха за стойност на дейността:

стойност: \_\_\_\_\_ лева

словом: \_\_\_\_\_ лева

1. \_\_\_\_\_
2. \_\_\_\_\_
3. \_\_\_\_\_
4. \_\_\_\_\_
5. \_\_\_\_\_
6. \_\_\_\_\_

ДДС се заплаща от Възложителя извън сумата на настоящето споразумение.

ИЗПЪЛНИТЕЛ :

ВЪЗЛОЖИТЕЛ:

ТЕХНИЧЕСКО ПРЕДЛОЖЕНИЕ

От в „ЗЕНИТ-ГЕО“ ЕООД

Регистриран/вписан в Търговския регистър при Агенция по вливанията с ЕИК/БУЛСТАТ 112580576, представлявано от Вангелия Грозданова Кирова в качеството му на управител

Относно: Открита процедура за извършване на услуга с предмет: „Услуги за извършване на технически дейности за поддържане на КВС /до предоставяне поддържането на КВС на АГКК по реда на ЗКИР/“, включваща 3 обособени позиции

За Позиция № 2 : Пирдоп



**УВАЖАЕМА ГОСПОЖО МИНИСТЪР,**

С настоящото във връзка с Ваше Решение № 52-48 / 10.06.2015 год. и обявление за възлагане на обществена поръчка за извършване на услуга, финансирана от Министерство на земеделието и храните, Ви представяме нашето предложение за участие в обявената от Вас процедура.

Желаем да участваме в процедурата и предлагаме да изпълним поръчката в съответствие с описанието предмета на поръчката и техническа спецификация. Декларираме, че сме съгласни с поставените от Вас условия и ги приемаме без възражения.

**1.** Срок за изпълнение – до предоставяне поддържането на КВС на АГКК по реда на ЗКИР или до достигане на предвидения от възложителя бюджет, в зависимост от това кое събитие настъпи първо, но за не повече от три години, считано от датата на влизане в сила на договора.

**2.** Заявяваме, че ще изпълним поръчката в съответствие с всички нормативни изисквания за този вид дейност, както и в съответствие с изискванията, посочени в описание предмета на поръчката и техническото задание на възложителя.

**3.** При изпълнение на поръчката за този съдебен район ще използвам **3** на брой технически лица и **5** на брой правоспособни по ЗКИР лица, подробно описани в документа по т. 3.2.14., б. „б“ от Указанията за провеждане на процедурата както следва:



№	Ключови експерти	Трите имена на ключовия експерт	Образование	Професионална квалификация и опит	Заповед от АГКК
1.	Ръководител екип		висше	Магистър инженер ГФК	7
2	Геодезист		висше	Магистър инженер по геодезия	
3	Геодезист		висше	Магистър инженер по геодезия	
4	Геодезист		висше	Магистър инженер по геодезия	
5	Техническо лице		висше	Магистър инженер - геодезист	
6	Техническо лице	A	висше	Магистър инженер по геодезия	
7	Техническо лице		висше	Магистър инженер - геофизик	
8	Техническо лице		висше	Технически изпълнител	няма

чл. 33, ал. 2  
а  
ЗОН

4. Имената на подизпълнителите /в случай, че се използват при изпълнение на поръчката/ са:

5. Към настоящото предложение прилагам и са част от него:

1. Попълнен и подпечатан поименен списък на дейностите за тази позиция (приложение - 4.1.);
2. Предложение за организация на работата за тази позиция, включваща:
  - 2.1. разпределение на дейностите на специалистите в екипа/екипите, техника и автомобили, които участникът ще ползва за изпълнението на поръчката. Всеки екип се състои от минимум едно правоспособно и едно техническо лице.
  - 2.2. предложена организация при изпълнение на полските работи.
  - 2.3. честота на обмен на данни и материали и актуализация на цифрови модели с ОСЗ.
  - 2.4. оригинал на декларация /приложение 14/, съгласно чл.56, ал.1, т.7 от ЗОП.

\*Забележка: Това приложение се попълва по отделно за всяка позиция, за която се подава оферта.

\*\*Забележка: Съгласно чл. 56, ал. 1, т. 7 от ЗОП, към техническото предложение за изпълнение на поръчката ако е приложимо, се прилага попълнена декларация по чл. 33 ал. 4 от ЗОП /Приложение № 14 от документацията за участие/.

Гр. София  
21.07.2015 г.

/подпис и печат/ - инж. В. Кирова

\*При промяна на експерт по време на изпълнението на договора за възлагане е необходимо да се изложат писмени мотиви за извършената смяна, оригинал декларация за разполаганост на експертите /приложение № 9/ и всички приложими документи за новото лице.



**ПОИМЕНЕН СПИСЪК**  
на дейностите за поддържане на Картата на възстановената собственост със  
срокове на изпълнението им

№ по ред	Вид дейност	срок	
		Предложени дни	от..до.. дни
1.	Изработване на скица	дни	от 3 до 7 дни
2.	Изработване на скица-проект за делба на имот или обединяване на имоти	дни	от 3 до 7 дни
3.	Въвеждане на промени в регистъра на имотите или въвеждане на промени в регистъра на собствениците (за имот/за собственик или съсобственик)	дни	от 3 до 7 дни
4.	Заснемане, трасиране и координиране на границите на имоти: - в земеделски територии - в горски територии	дни (усреднено) дни дни	от 15 до 30 дни
5.	Изработване на копие от трасировъчен карнет за имот	дни	от 3 до 7 дни
6.	Изработване на копие от картата или част от нея - върху паус - върху хелиографна хартия - върху недеформируема хартия	дни (усреднено) дни дни дни	от 3 до 7 дни
7.	За предоставяне на координати (X,Y) на точки от опорната мрежа с релераж	дни	от 3 до 7 дни
8.	За въвеждане и/или предоставяне на координати (X,Y) на гранична точка	дни	от 3 до 7 дни
9.	За съвместяване с картата на възстановената собственост на проекти на обекти, предоставени в цифров вид (ZEM формат)	дни	от 3 до 7 дни
10.	За заснемане на сгради и съоръжения в стопански дворове по чл. 45, ал. 3 ППЗСПЗЗ	-	Срок по възлаг. писмо
11.	За изработване и преработване на план на новообразуваните имоти по чл. 45, ал. 3 ППЗСПЗЗ	-	Срок по възлаг. писмо
12.	За изготвяне на трасировъчен карнет на масив за ползване - на всяка гранична точка	дни	от 3 до 7 дни
13.	Изготвяне на карта и баланс на горите и земите от горския фонд	-	Срок по възлаг. писмо
14.	За извършване на промени в кодовете по номенклатурите в програмните системи	-	Срок по възлаг. писмо

гр. София

21.07.2015 г.

/пог. дат/

**Забележка:**

При заявка за извършване на дейност, която не е включена в списъка, следва да се прилага срокът съгласно Наредба № 49 от 05.11.2004 г. за поддържане на картата на възстановената собственост.



гр. София 1680, бул. "Гоце Делчев" № 55, тел. 02/ 818 25 66, факс 02/ 818 25 56  
гр. Лазарджик 4400, ул. "Екзарх Йосиф" № 1, тел. 034/ 40 66 55, факс 034/ 40 55 56  
гр. Пловдив 4000, ул. „Богомил“ № 31, тел. 032/ 27 50 66, факс 032/ 27 50 56  
гр. Карлово 4300, ул. "Търговска" № 10, тел. 0335/ 9 55 50

# ПРЕДЛОЖЕНИЕ ЗА ИЗПЪЛВЕНЕ НА ПОРЪЧКАТА

ОТ

**„ЗЕНИТ-ГЕО“ ЕООД**

Открита процедура за извършване на услуга с предмет: **„Услуги за извършване на технически дейности за поддържане на КВС /до предоставяне поддържането на КВС на АГКК по реда на ЗКИР/“,** включваща 3 обособени позиции:

Обособена позиция № 2 - Съдебен район Пирдоп

Юли, 2015 г.

**ДЕКЛАРАЦИЯ**  
по чл. 33, ал. 4 от ЗОП

*чл. 2 стр. 1 от ЗОП*

Долуподписаната Вангелия Грозданова Кирова, ЕГН \_\_\_\_\_ притежаваща лична карта \_\_\_\_\_ издадена на 04.01.2015 г. с постоянен адрес: \_\_\_\_\_, представляващ „ЗЕНИТ-ГЕО“ ЕООД в качеството си на лице по чл. 47, ал. 4 от ЗОП, а именно: управител със седалище гр. Пазарджик 4400, бул. България 4 и адрес на управление: гр. Пазарджик 4400, бул. България 4, тел./факс 034/405566, 034/405556 регистриран/вписан в Търговския регистър при Агенция по вписванията с ЕИК/БУЛСТАТ 112580576

**Относно:** извършване на услуга с предмет: „Услуги за извършване на технически дейности за поддържане на КВС /до предоставяне поддържането на КВС на АГКК по реда на ЗКИР/“, включваща 3 обособени позиции

**За Позиция № 2 : Пирдоп**

**ДЕКЛАРИРАМ:**

Офертата има конфиденциален характер и изисквам от възложителят да не я разкрива<sup>1</sup>.

Известно ми е, че за вписване на неверни данни в настоящата декларация подлежа на наказателна отговорност съгласно чл. 313 от Наказателния кодекс.

21.07.2015 г.  
(дата на подписване)

Декларатор: \_\_\_\_\_  
(пс. \_\_\_\_\_)  
инж. Вангелия Кирова

\* Декларацията се поставя в пакт №2.

ЦЕНОВО ПРЕДЛОЖЕНИЕ

От „ЗЕНИТ-ГЕО“ ЕООД

Регистриран/вписан в Търговския регистър при Агенция по вписванията с ЕИК/БУЛСТАТ 112580576, представлявано от Вангелия Грозданова Кирова в качеството му на управител

Относно: Открита процедура за извършване на услуга с предмет: „Услуги за извършване на технически дейности за поддържане на КВС /до предоставяне поддържането на КВС на АГКК по реда на ЗКИР/“, включваща 3 обособени позиции

За Позиция № 2 : ПИРДОП

УВАЖАЕМА ГОСПОЖО МИНИСТЪР,

С настоящото във връзка с Ваше Решение № 52-48 / 10.06.2015 год. и обявление за възлагане на обществена поръчка за извършване на услуга, финансирана от Министерство на земеделието и храните, Ви представяме нашата ценова оферта, както следва:

1. Предложена отстъпка 70 %, /от 0 % до 100 %/ словом седемдесет / % от полагащото се възнаграждение за:

1.1. Извършваните услуги съгласно действащата Тарифа за таксите, събирани от органите по поземлената собственост;


1.2. Техническите дейности, във връзка със служебното поддържане и осъвременяване на картата на възстановената собственост, които се заплащат съгласно Методика за определяне цените на техническите дейности при поддържане на картите на възстановената собственост;



**Отстъпката важи за всички единични цени по посочените актове.**

**Забележка:** Това приложение се попълва по отделно за всяка позиция, за която се подава оферта.

гр. София

21.07.2015 г.

  
/подпис и печат/ - инж. В. Кирова

## Преводно нареждане (плащане към бюджета)

Платете на - име на получателя / Beneficiary Name М З Х		Чуждестранно лице по смисъла на Валутния закон	
IBAN на получателя / Beneficiary IBAN B G 0 8 B N B G 9 6 6 1 3 3 0 0 1 5 0 0 0 2		BIC на банката на получателя / Beneficiary Bank BIC B N B G B G S D	
При банка - име на банката на получателя / Bank Name Б Ъ Л Г А Р С К А Н А Р О Д Н А Б А Н К А		Вид плащане*** / Payment Type	
ПРЕВОДНО НАРЕЖДАНЕ / ВНОСНА БЕЛЕЖКА за плащане от/към бюджета PAYMENT ORDER for Budget Payment		Валута / Currency B G N	Сума / Amount 2 5 0 0 . 0 0
Основание за плащане / Details of Payment Г - Я З А И З П Ъ Л Н Е Н И Е			
Още пояснения / Additional Details П О З И Ц И Я 2 П И Р Д О П			
Вид док.* / Type 9	Номер на документа, по който се плаща/Number of Document	Дата на документа /Date	
Период, за който се плаща / Period of Payment От дата / From Date	До дата / To Date		
Задължено лице - наименование на юридическото лице или трите имена на физическото лице/Obligated Person - Legal Entity or Individual З Е Н И Т - Г Е О Е О О Д		Чуждестранно лице по смисъла на Валутния закон	
БУЛСТАТ на задълженото лице / BULSTAT 1 1 2 5 8 0 5 7 6	ЕГН на задълженото лице / Personal Number	ЛНЧ на задълженото лице / Personal ID	
Наредител - наименование на юридическото лице или трите имена на физическото лице / Customer З Е Н И Т - Г Е О Е О О Д			
IBAN на наредителя / Ordering Customer IBAN B G 4 3 S T S A 9 3 0 0 0 0 1 0 9 8 4 7 6 0		BIC на банката на наредителя / Customer Bank BIC S T S A B G S F	
Платежна система / Payment System Б И С Е Р А	Такси** / Taxes 2	Вид плащане*** / Payment Type	
*Вид документ: 1 - декларация 2 - ревизионен акт 3 - наказ. постановление 4 - авансова вноска		**Такси: 1 - за сметка на наредителя 2 - споделени (стандарт за местни преводи) 3 - за получателя	
5 - парт. номер на имот 6 - постановление за принудително събиране 9 - други		***Вид плащане - попълва се за сметки на администратори на приходи и на Централния бюджет	

Подписи:  
07.10.2015 10:17      ДЕЯН НИКОЛАЕВ КИРОВ  
Сериен № на сертификат: 0099E093

Канал: Интернет банкиране  
Изпратен: 07.10.2015 10:17  
Референтен номер:  
20151007029980008700

