

ДОГОВОР

№ Р251-27

София, 03.02.16 год.

I. СТРАНИ

ВЪЗЛОЖИТЕЛ: Министерството на земеделието и храните, адрес: гр. София, бул. „Христо Ботев“ № 55, представлявано от **Десислава Танева** – министър на земеделието и храните и от Капка Алексиева, началник отдел „Счетоводство“ на МЗХ

ИЗПЪЛНИТЕЛ: „Геокорп“ ООД, със седалище и адрес на управление: община Столична, гр. София, ул. „Панайот Волов“ № 45, ет 5, ап. 9, ЕИК 130122388, вписано в регистъра на правоспособните лица по чл. 12, т. 8 от Закона за кадастъра и имотния регистър със Заповед № 462/21.06.2001, представлявано от Йордана Дичева Дичева, в качеството и на Управител на дружеството, на основание чл. 41 от Закона за обществените поръчки и решение на ВЪЗЛОЖИТЕЛЯ - Решение № РД 52-102 от 16.12.2015 г., се договори за следното:

II. ПРЕДМЕТ. СРОК

Чл. 1. ВЪЗЛОЖИТЕЛЯТ възлага, а ИЗПЪЛНИТЕЛЯТ приема да извърши услуга с предмет: „Услуги за извършване на технически дейности за поддържане на КВС /до предоставяне поддържането на КВС на АГКК по реда на ЗКИР/“, включваща 13 обособени позиции, за **Позиция № 8 – Съдебен район Момчилград, който включва общините Момчилград, Джебел и Кирково, съгласно:**

1. Поименен списък на дейностите със срок на изпълнение /приложение № 4.1/
 2. Описание предмета на поръчката /приложение № 3/
 3. Техническа спецификация на ВЪЗЛОЖИТЕЛЯ /Приложение № 3.1/,
 4. Техническото предложение /приложение № 4/,
 5. Поименния списък на дейностите със срок на изпълнение /приложение № 4.1/ и Ценовото предложение /приложение № 5/ на ИЗПЪЛНИТЕЛЯ,
- подадени в процедурата за възлагане на обществената поръчка по реда на Закона за обществените поръчки - неразделна част от договора.

Чл. 2. Изпълнението на дейностите се възлага от Общинската служба по земеделие (ОСЗ) с възлагателно писмо, което съдържа :

1. Описание на задачата;
2. Изходните данни, включително искането на клиента;
3. Срок на изпълнение;
4. Изходящ №, дата и подпис на началника на ОСЗ.

Чл. 3. Предаването на изходните данни се извършва по реда и условията на Инструкция № РД-006 от 11.05.1994 г. за съхранението и ползването на материали и

данни, получени в резултат от дейностите при възстановяване на собствеността върху земеделските земи, горите и земите от горския фонд.

Чл. 4. Техническите дейности се извършват съобразно изискванията на Наредба № 49 от 05.11.2004 г. за поддържане на Картата на възстановената собственост, издадена от министъра на земеделието и горите, обн., ДВ, бр. 102 от 19.11.2004 г., попр., бр. 113 от 28.12.2004 г., указанията на Министерството по прилагането на наредбата, този договор и неговите приложения.

Чл. 5. Договорът се сключва за срок:

1. До предоставяне поддържането на картата на възстановената собственост на Агенцията по геодезия, картография и кадастър, по реда на Закона за кадастъра и имотния регистър;

или

2. За не повече от три години, считано от датата на подписването му или от деня, следващ деня, в който приключи изпълнението на задълженията на изпълнителя по Договор № РД 51-18/15.01.2014 г.;

или

3. До достигане на определения от възложителя финансов ресурс в размер на 100 000,00 /сто хиляди/ лева без ДДС.

III. ПРАВА И ЗАДЪЛЖЕНИЯ

Чл. 6. ИЗПЪЛНИТЕЛЯТ за своя сметка осигурява необходимите средства за изпълнение на техническите дейности - компютърна техника, материали, специалисти и други.

Чл. 7. ИЗПЪЛНИТЕЛЯТ се задължава да извършва възложените му работи качествено и в срок при спазване на всички нормативи и стандарти.

Чл. 8. ИЗПЪЛНИТЕЛЯТ е длъжен незабавно да уведоми ВЪЗЛОЖИТЕЛЯ за констатирани грешки в изходните данни. При неуведомяване, изпълнителят отговаря за причинените вреди.

Чл. 9. Срокът за изпълнение на възложените технически дейности се продължава с времето, необходимо за отстраняване от страна на ВЪЗЛОЖИТЕЛЯ на грешките и непълнотите в изходните данни.

Чл. 10. ИЗПЪЛНИТЕЛЯТ е длъжен да представи в МЗХ фактура за приетата дейност.

Чл. 11. Отговорността и рискът за съхранението, поддържането и неразпространението на изходните данни, получени в резултат на извършените технически дейности, до окончателното им приемане от ВЪЗЛОЖИТЕЛЯ, както и увреждането на привлечените на работа лица при и по повод изпълнението на договора, се носят от ИЗПЪЛНИТЕЛЯ. ИЗПЪЛНИТЕЛЯТ подписва декларация за опазване на тайната на информацията, данните и материалите, станали му известни, във връзка с изпълнението на договора.

Чл. 12. Всички данни, съдържащи се в проектите, проучванията и другите материали, създадени при изпълнението на договора, са собственост на ВЪЗЛОЖИТЕЛЯ. Използването им от ИЗПЪЛНИТЕЛЯ или от други лица преди да са приети в съответствие с договора, се допуска след изричното писмено съгласие на ВЪЗЛОЖИТЕЛЯ за всеки отделен случай и в съответствие с Инструкцията за съхраняване и ползване на материалите.

Чл. 13. ИЗПЪЛНИТЕЛЯТ няма право да предоставя извършването на услугите, предмет на настоящия договор, изцяло или частично на други лица.

Чл. 14. ИЗПЪЛНИТЕЛЯТ има право да получи уговореното в чл. 20 възнаграждение.

Чл. 15. (1) ИЗПЪЛНИТЕЛЯТ се задължава да представи на ВЪЗЛОЖИТЕЛЯ в срок до три дни от сключването на договор за подизпълнение или на допълнително споразумение към него, или на договор, с който се заменя посочен в офертата подизпълнител, оригинален екземпляр от договора или допълнителното споразумение заедно с доказателства, че не е нарушена забраната по чл.45а, ал. 2 от ЗОП.

(2) ИЗПЪЛНИТЕЛЯТ се задължава да представи на ВЪЗЛОЖИТЕЛЯ информация за датата, основанието и размера на всяко извършено плащане по договорите за подизпълнение, включително за авансовите плащания, както и информация за датата и основанието за приключване или за прекратяване на договорите;

IV. ПРИЕМАНЕ НА ИЗПЪЛНЕНИЕТО

Чл. 16. Резултатите от изпълнението на техническите дейности, предмет на договора, се предоставят оформени съгласно изискванията на Техническа спецификация (приложение № 3.1).

Чл. 17. Приемането на изпълнението на дейностите, предмет на заданието, се извършва с протокол от комисия, съгласно чл. 22, ал. 2 и чл. 48, ал. 2 от Наредба № 49 от 05.11.2004 г. за поддържане на картата на възстановената собственост.

Чл. 18. Отстраняването на явна фактическа грешка се изпълнява по реда на чл. 26 от ППЗСПЗЗ.

V. КОНТРОЛ

Чл. 19. (1) Директорът на дирекция „ПОК“ или упълномощено от него лице упражнява контрол за изпълнението на договора чрез съответната ОД „Земеделие“ във връзка с чл. 5 от договора, както и относно техническото оборудване, материалите и персонала на ИЗПЪЛНИТЕЛЯ.

(2) Възлагането и изпълнението се извършва от ОСЗ за услуги по Тарифа за таксите, събирани от органите по поземлена собственост. Изпълнението на служебно възложените дейности се приема от назначена от директора на ОДЗ комисия, която изготвя и стойностна сметка по поето задължение /по образец/.

(3) ИЗПЪЛНИТЕЛЯТ е длъжен да осигури достъп и да оказва пълно съдействие за упражняване на контрола от страна на ВЪЗЛОЖИТЕЛЯ .

VI. ЦЕНИ И ПЛАЩАНИЯ

Чл. 20. За извършените и приети в съответствие с договора работи, ВЪЗЛОЖИТЕЛЯТ заплаща на ИЗПЪЛНИТЕЛЯ възнаграждение, съгласно договорения процент в размер на **27,7 %** от:

1. Постъпленията за извършените от ИЗПЪЛНИТЕЛЯ услуги по Тарифа за таксите, събирани от органите по поземлена собственост, одобрена с ПМС № 286 от 1997 г. /обн. ДВ, бр. 57 от 1997 г., посл.изм. и доп., ДВ, бр. 62 от 04.08.2009 г./;

2. Цените за технически дейности във връзка със служебното поддържане на Картата на възстановената собственост, определени в Методика за определяне цените на техническите дейности при поддържане на Картата на възстановената собственост. Цените, посочени в методиката, са без включен данък по Закона за данък върху добавената стойност (ДДС).

Чл. 21. Изплащането на приетите дейности на ИЗПЪЛНИТЕЛЯ се извършва:

1. По чл. 20, т. 1 - при изпълнение на дейности по молба на физически и юридически лица - въз основа на справка – декларация от ОД „Земеделие“ за постъпили и централизирани към МЗХ приходи от събрани такси, опис-отчет от ОСЗ, приемателен протокол по чл.17 и фактура.

2. По чл. 20, т. 2 - при изпълнение на служебно възложени дейности - въз основа на стойностна сметка по поето задължение /по образец/, възлагателни писма и приемателен протокол, одобрен от директора на ОД "Земеделие" и утвърден от ВЪЗЛОЖИТЕЛЯ (или от директора на специализираното звено в МЗХ) и фактура.

3. ВЪЗЛОЖИТЕЛЯТ е длъжен да извършва плащанията на ИЗПЪЛНИТЕЛЯ в 30-дневен срок от датата на фактурата, касаеща изпълнените през предходния месец услуги.

Чл. 22. Възложителят освобождава гаранцията за изпълнение в двумесечен срок от изтичане срока на договора или след неговото прекратяване.

VII. СПЕЦИАЛНИ УСЛОВИЯ

Чл. 23. За изплащане на дължимите суми по чл. 20, т. 2 от договора - във връзка със служебното възлагане при поддържане на Картата на възстановената собственост (изпълнения на съдебни решения, обезщетяване, оземляване, отстраняване на явна фактическа грешка по реда на чл. 26 от ППЗСПЗЗ, отстраняване несъвпадения в землищни граници и други дейности възлагани от органите на МЗХ) - се подписва стойностна сметка по поето задължение /по образец/, неразделна част от договора.

Чл. 24. За землища, с одобрена кадастрална карта и регистри, се извършват само служебни промени при поддържане на КВС.

Чл. 25. (1) ИЗПЪЛНИТЕЛЯТ се задължава да осигури приемно време за граждани и юридически лица, съвпадащо с това на ОСЗ, в близост до нейните помещения. ИЗПЪЛНИТЕЛЯТ се задължава да спазва предложените условия в офертата си (включително предложената от него организация на работа), при които му е била възложена обществената поръчка.

(2) За изпълнение на предмета на договора ИЗПЪЛНИТЕЛЯТ поддържа без допълнително заплащане опорната геодезическа мрежа на землищата на общините по чл. 1.

(3) ИЗПЪЛНИТЕЛЯТ заплаща всички такси, данъци, мита и др., предвидени в нормативните актове, свързани с извършването на работите.

Чл. 26. (1) При изпълнение на услугите предмет на договора, ИЗПЪЛНИТЕЛЯТ се задължава да ползва информационна технология „ФЕРМА“.

(2) ИЗПЪЛНИТЕЛЯТ придобива право на ползване на програмния продукт за своя сметка, за всяко работно място.

(3) За ползване на програмния продукт, ИЗПЪЛНИТЕЛЯТ получава защитен модул за работа със специализирания софтуер FRZ от информационна технология „ФЕРМА“.

VIII. САНКЦИИ

Чл. 27. За неизвършване и непредаване на възложените работи в срок, съгласно приложения поименен списък и стойностна сметка по поето задължение **/по образец/**, ИЗПЪЛНИТЕЛЯТ заплаща на ВЪЗЛОЖИТЕЛЯ неустойка в размер на 0.5% на ден от стойността на етапа, но не повече от 20% от стойността му.

Чл. 28. При неизпълнение на клауза извън случаите по чл. 27, ИЗПЪЛНИТЕЛЯТ дължи неустойка в размер на внесената гаранция за изпълнение.

IX. ПРЕКРАТЯВАНЕ

Чл. 29. ВЪЗЛОЖИТЕЛЯТ може да развали договора без предизвестие при нарушаване на задълженията от ИЗПЪЛНИТЕЛЯ по чл. 4, 11, 12, 13, 19, ал. 3 и чл. 25.

Чл. 30. ВЪЗЛОЖИТЕЛЯТ може да развали договора без предизвестие при констатирано системно забавяне или неизпълнение на възложените от ОСЗ поръчки или служебни промени.

Чл. 31. Договорът може да бъде прекратен по взаимно съгласие между страните, изразено в писмена форма, като в случая страните задължително уреждат финансовите си взаимоотношения.

Чл. 32. За неуредените изрично в договора случаи, се прилагат разпоредбите на действащото българско законодателство.

Х. ДАННИ ЗА СТРАНИТЕ . СЪОБЩЕНИЯ

Чл. 33. ЗА ВЪЗЛОЖИТЕЛЯ:

Министерство на земеделието и храните
Адрес: гр. София, бул. "Христо Ботев" 55,
Дирекция "Поземлени отношения и комасация"
Телефон: 985 11 446; 985 11 437

Чл. 34. ЗА ИЗПЪЛНИТЕЛЯ:

Адрес: община Столична, гр. София, ул. „Панайот Волов“ № 45, ет 5, ап. 9;
Телефон/факс: 0898/461414;
Електронна поща: geokorp@abv.bg;
Банка: „УниКредит Булбанк“ АД, клон Дондуков;
Банкова сметка: IBAN BG 42 UNCR 7000 1511 1806 47
Банков код: BIC: UNCRBGSF

Чл. 35. (1) Писмените съобщения между страните по договора се извършват на посочените адреси.

(2) Страните се задължават взаимно да се уведомяват при промяна на адресите за съобщения и банковите сметки, в деня следващ деня на промяната.

ХІ. НЕПРЕОДОЛИМА СИЛА

Чл. 36. Страните се освобождават от отговорност за неизпълнение на договора, което е пряка и непосредствена последица от настъпване на форсмажорни обстоятелства.

Чл. 37. (1) Страната, позоваваща се на непреодолима сила, е длъжна в тридневен срок от настъпването ѝ да уведоми другата страна в какво се състои непреодолимата сила и какви са възможните последици от нея, които ще попречат на изпълнението на договорените условия.

(2) Непреодолима сила по смисъла на този договор е всяко непредвидимо и непредотвратимо събитие от извънреден характер и извън разумния контрол на страните, възникнало след сключване на договора, което прави изпълнението му невъзможно.

(3) Не е налице непреодолима сила, ако съответното събитие е вследствие на неположена грижа от страна на ИЗПЪЛНИТЕЛЯ или при полагане на дължимата грижа то може да бъде преодоляно.

Чл. 38. В срока по чл. 37, ал. 1 от договора страната, която се ползва от освобождаването от отговорност, трябва да изпрати на другата страна и констатиращият възникването на събитието официален документ, изходящ от съответната търговска палата, държавен орган или общинска администрация. Същият следва да съдържа

информация за причинната връзка между непреодолимата сила и невъзможността за изпълнение на договорното задължение.

Чл. 39. По същия начин и в същите срокове страната, която се позовава на непреодолима сила, трябва да уведоми другата страна за прекратяване на събитието.

Чл. 40. Ако посочените по-горе уведомления и съобщения не се изпратят в посочените срокове и начини, страната не може да се ползва от освобождаването от отговорност.

Чл. 41. В случаите на непреодолима сила и доколкото тя има влияние върху сроковете по договора, съответните срокове се удължават автоматично с времето, през което е било налице непреодолима сила.

XII. ЗАКЛЮЧИТЕЛНИ РАЗПОРЕДБИ

Чл. 42. Срокът за изпълнение на работите, съгласно Приложение № 4.1 се променя при неблагоприятни атмосферни условия чрез допълнително споразумение между ВЪЗЛОЖИТЕЛЯ и ИЗПЪЛНИТЕЛЯ.

Чл. 43. Неразделна част от договора са :

1. Описание предмета на поръчката /приложение № 3/;
2. Техническа спецификация /приложение № 3.1/;
3. Техническо предложение /приложение № 4/ и Поименен списък на дейностите /Приложение № 4.1/;
4. Предложение за организация на работата;
5. Ценово предложение /Приложение № 5/ от предложението на ИЗПЪЛНИТЕЛЯ, подадено в процедурата за възлагане на обществена поръчка/;
6. Образец на стойностна сметка по поето задължение.
7. Гаранция за изпълнение в размер на 5% от прогнозната стойност на договора без ДДС.

Договорът се състави в три еднообразни екземпляра – два за ВЪЗЛОЖИТЕЛЯ и един ИЗПЪЛНИТЕЛЯ.

ВЪЗЛОЖИТЕЛ:

МИНИСТЪР:

ДЕСИСЛАВА ТАНЕВА

НАЧАЛНИК ОТДЕЛ

„СЧЕТОВОДСТВО“ НА МЗХ:


КАПКА АЛЕКСИЕВ

ЗА ИЗПЪЛНИТЕЛ:

„Геокорп“ ООД

инж. ЙОРДАНА ДИЧЕВА

*м. л. а. л. о. г.
33112*



ОПИСАНИЕ НА ПРЕДМЕТА НА ПОРЪЧКАТА

Предмет на обществената поръчка е извършването на технически дейности за поддържане на картата на възстановена собственост, създадена при прилагането на ЗСПЗЗ, ППЗСПЗЗ, ЗВСГЗГФ и ППЗВСГЗГФ, за територията на съдебен район и други дейности възлагани от Министерството на земеделието и храните.

1. Договорът се сключва за срок:

- от три години;

- за предвиден максимален бюджет от Възложителя в размер налв.

(без ДДС);

- до предоставяне поддържането на картата на възстановената собственост на Агенцията по геодезия, картография и кадастър, по реда на Закона за кадастъра и имотния регистър.

2. Поръчката включва следните технически дейности, съгласно Наредба № 49 от 05.11.2004 г. за поддържане на картата на възстановената собственост:

2.1. технически дейности в изпълнение на услугите, посочени в Тарифа за таксите, събирани от органите по поземлена собственост;

2.2. технически дейности във връзка със служебното поддържане на картата на възстановената собственост, съгласно одобрена от министъра на земеделието и горите методика, включително технически дейности за изработване на планове за оземляване и обезщетяване, отстраняване на явна фактическа грешка и други дейности, възлагани от Министерството на земеделието и храните.

3. Техническите дейности се извършват съгласно техническото задание.

4. Цените по Тарифата за таксите, събирани от органите по поземлената собственост и Методиката за определяне цените на техническите дейности при поддържане картата на възстановената собственост, одобрена от министъра на земеделието и горите, служат като база на участника при определяне на отстъпката му в проценти във финансовото предложение.

Цените, посочени в Методиката, са без включен данък по Закона за данък върху добавената стойност (ДДС).

5. Възложителят запазва правото да възлага дейности, които не са включени в поименния списък, които се заплащат по цените от Тарифа за таксите, събирани от органите по поземлена собственост и Методиката за определяне на техническите дейности при поддържане на картата на възстановената собственост, намалени със съответния % отстъпка.

ТЕХНИЧЕСКА СПЕЦИФИКАЦИЯ

за „Услуги за извършване на технически дейности за поддържане на КВС (до предоставяне поддържането на КВС на АГКК по реда на ЗКИР)”

За изпълнение на договора за поддържане на създадената информация при прилагане на ЗСПЗЗ и ЗВСГЗГФ, изпълнителят получава за обекта на договора от общинската служба по земеделие, следните материали по землища:

- копие от картата на възстановената собственост (изработена след съвместяване на цифровите модели по ЗСПЗЗ и ЗВСГЗГФ), протокол за нейното приемане
- копие от необходимите файлове
- копие от почвена карта
- копие от действащия лесоустройствен проект
- досиета на землищни граници
- координатен регистър на землищни граници
- копие от трасировъчен карнет
- копие от документацията за създаване на опорна и работна геодезическа мрежа
- ЕТК в мащаб 1: 5000
- списък на ползвателите на земеделски земи

За съхраняване на всички промени свързани със собствеността, ползването и другите характеристики на имота, изпълнителят създава партии по номера на всички имоти в земеделските и горски територии. В партидите следва да се записват всички налични данни за имотите от базата данни. Формата и съдържанието на партидите са съгласно Наредба за поддържане на картата на възстановената собственост (КВС) – Д.В. бр.102/19.11.2004 г. (Наредбата).

Всяка промяна в характеристиките на имота независимо от причините за това, се записва в партидата.

Всички промени в партидите на имотите се отразяват в цифровия модел - атрибутивна и графична информация, въз основа на съответните документи. Копия от тези документи се съхраняват към партидите на имотите.

В съответствие с Наредбата за поддържане на КВС и поименния списък се извършват следните дейности:

I. Създаване на карта на ползване и регистър на ползвателите, съгласно разпоредбите на чл. 37 “б” от ЗСПЗЗ.

II. Техническите дейности за поддържане на КВС, за които се събират такси съгласно „Тарифа за таксите, събирани от органите по поземлена собственост” са:

1. Изготвяне на скица.

Скицата е копие от КВС на съществуващите към момента на издаването ѝ граници, съседи и номер на имота. Изготвя се от изпълнителя, в случаите когато поземленият имот не е регистриран в цифровия модел на КВС или в данните за него са настъпили изменения, за чието отразяване се изискват промени в графичната и/или в текстовата част на регистрите. Скицата се заверява от началника на общинската служба по земеделие или упълномощено длъжностно лице.

2. Изработване на координатен регистър на участък от землищна граница.

Координатният регистър на участъка от землищната граница включва (X, Y) координати в система 1970 г.

3. Подготовка на информация върху магнитен носител. Информацията се предава на общинската служба по земеделие записана на оптичен носител – CD-R.

4. Отстраняване на несъответствия в цифровите модели при въвеждането им за поддържане.

5. Отразяване на промени в цифровия модел на КВС след промяна на предназначението на имота.

6. Отразяване на промени в цифровия модел на КВС след промяна на начина на трайно ползване на имота. В случай, че граничните точки на имота не са означени, проверката на място се извършва след трасиране на границите.

7. Отразяване на промени в цифровия модел на КВС, настъпили от инвестиционни проекти. За отразяване в КВС на утвърдените обекти се извършва контролно трасиране.

8. Изработване на проект за доброволна делба.

Изработва се проект за делба на определен имот или група имоти. Проектът представлява чертеж на стария имот, който съдържа:

- граница на имота;
- номер на имота;
- съседи – номера;
- условни знаци на начин на трайно ползване на имота и съседните му имоти
- сгради и съоръжения със сервитутните им граници;
- номера на граничните точки;
- проектни граници;
- номера на новопроектираните имоти;
- граница на учредяваното право на преминаване през съседни имоти;
- Чертежът се придружава от документация , която съдържа:

А/ Данни за стария имот:

- наименование на община и пълен номер, включващ код по ЕКАТТЕ землището;
- местност;
- площ в дка, с три знака след десетичния знак;
- начин на трайно ползване и код по ЕКК;
- категория на земята при неполивни условия;
- вид територия по предназначение и код;
- таксационна характеристика за земи и гори от горският фонд;
- номера и координати на граничните точки на имоти в координатна система 1970 г.;
- номера, начин на трайно ползване и имена на собственици на съседни имоти;
- данни за собственика на имота – имена, местоживеене и документ за право на собственост;
- данни за ипотеките и др. тежести (след като се въведат в базата данни на общинските служби).

Данни за административни ограничения на ползването

Б/ Данни за новообразуваните имоти :

- имотни номера;
- номера и координати на гранични точки;
- площ в дка;
- данни за новия собственик – имена, ЕГН, местоживеене.

Проектът се изработва от вписани в регистъра по чл. 12, т. 8 на ЗКИР изпълнители, а чертежа и писмения операт се придружават от скицата на стария имот и скици на новообразуваните имоти .

Проектът се изчертава в 3 екземпляра в подходящ мащаб и се изработва в съответствие с изискванията за кодиране на линиите и цветовете съгласно приложение № 5 от Наредба № 49/ 2004 г. за поддържане на картата на възстановената собственост.

9. Въвеждане на промени в регистъра на имотите и собствениците.

При промяна на собственика на имот, без изменение границите му и други характеристики, които го определят, въз основа на документ за собственост, изпълнителят записва данните на новия собственик в партидата на имота, част "Б".

Същевременно се въвеждат и съответните промени в регистрите на имотите и на собствениците, в които мястото на входящия номер на заявление остава празно, което дава възможност да се разпознаят промените в комбинация с въведеното ЕГН.

След получаване на копия от издадените нотариални актове от районните съдилища (нотариатите), изпълнителят отразява в партидата на имота настъпилите промени или /и/ открива нови партии за новообразувани имоти.

При промяна на границите с над 30% от броя на имотите, изпълнителят изчертава наново целия план в подходящ мащаб и подготвя пълна разпечатка на регистъра по собственици, но не повече от веднъж на календарна година .

Върху картата на землището с червен цвят се изчертават и надписват промените в границите и номерата. В създадените регистри на собствениците и имоти в компютъра изпълнителят коригира данните. За целта използва, както новия документ за собственост, така и проекта за доброволна делба, заверен от общинската служба по земеделие.

10. Трасиране и координиране на границите на имот.

Въз основа на решението на съда (нотариуса) и в съответствие с проекта за доброволна (съдебна) делба изпълнителят, по искане на собственика трасира новите граници на терена. В присъствието на собственика и съседите му или на упълномощени от тях лица, на граничните точки се поставя колче. Новият собственик се въвежда във владение от представител на общинската служба и изпълнителя, като за целта се подписва протокол, аналогичен по съдържание и форма на протокола за въвод във владение, съгласно чл. 30, ал.1, чл. 32, ал. 1 и ал. 2 от ППЗСПЗЗ и чл. 13, ал. 14 от ЗВСГЗГФ.

Трасирането се извършва след представяне на документ за собственост и скица на имота.

В трасировъчния карнет на землището се нанасят промени с червен цвят.

Изпълнителят проверява дали промените са внесени в регистъра, цифровия модел и картата и при необходимост ги въвежда.

11. Изработване на копие от трасировъчен карнет.

На принтер, плотер или чрез копиране се изработва копие от трасировъчен карнет, за определен имот или група имоти. Трасировъчният карнет се придружава от координатен списък и други необходими данни за възстановяване или за трасиране на нови геодезически точки.

12. Изработване копие от картата или част от нея.

По искане на собственика или ползвателя се изработва копие от картата върху паус или обикновена бяла хартия. В първият случай картата ще бъде изчертана въз основа на актуален цифров модел с помощта на плотер, а във втория случай чрез хелиографиране или копиране по друг фотомеханичен способ.

Допуска се изработване на копие на част от картата в зададен координатен прозорец.

13. Предоставяне на координати на точки от опорната геодезическа мрежа с репераж.

Изпълнителят предоставя в писмен вид наличните координати (X, Y) на точките от опорната геодезическа мрежа за цялото землище в координатна система 1970 г. Координатният списък се придружава от реперни карнети на точките.

14. Предоставяне на координати на граничните точки на имота.

Изпълнителят предоставя списък на координатите (X, Y) на точките на чупките, определящи имота в координатна система 1970 г.

15. Трасиране и координиране на землищна граница.

При коригиране на землищна граница, същата се трасира и координира, като промяната се внася във всички материали (координатен регистър, регистър на имоти, карта на землището, цифров модел).

Изпълнителят изработва нов баланс и нови статистически данни.

16. Извършване на въвод във владение по план за земеразделяне.

При заявка от собственика, който е пропуснал срока за въвод във владение по чл. 32, ал. 2 от ППЗСПЗЗ, се трасират границите на имота на влезлия в сила план за земеразделяне. Въводът във владение се извършва в съответствие с чл. 32, ал. 1 от ППЗСПЗЗ и чл. 13, ал. 14 от ЗВСГЗГФ.

17. Извършване на въвод във владение в съществуващи или възстановими стари реални граници.

Изпълнителят с помощта на заявителя идентифицира границите на имота, заснема ги при необходимост и ги изчертава върху дежурното копие на картата с червен цвят. Имотът получава нов номер (пореден номер след последния използван номер в землището), който се записва върху дежурното копие с червен цвят. С данните за имота (координати на гранични точки, номер, площ, собственик и т. н.) се обновяват регистрите на собствениците (динамичните регистри) и дежурното копие от файловете (динамичния цифров модел). Изработва се скица на имота и се подготвя решение на ОСЗ по чл. 18ж, ал. 1 от ППЗСПЗЗ. Тези дейности се извършват при явяване на заявител на имот, който не се е явил в определения график за идентифициране на границите на имота по чл. 18д, ал. 5 от ППЗСПЗЗ.

При извършване въвод във владение при възстановими стари реални граници имотът се трасира на място.

18. Поддържане на землища с преработки по реда на чл. 17, ал. 8 от ЗСПЗЗ, чл. 13б, ал. 1 от ЗВСГЗГФ и землища с фиктивни ЕКАТТЕ.

Спира се изпълнението на услуги за граждани от датата на обнародване на заповедта в Държавен вестник само за засегнатите имоти (масиви).

III. Технически дейности във връзка със служебното поддържане на картата на възстановената собственост (чл. 24 от Наредбата).

Дейностите се извършват по реда на Наредба № 49/2004 г. за поддържане на картата на възстановената собственост, съгласно одобрената от Министъра на земеделието и горите Методика за определяне цените на техническите дейности при поддържане на картите на възстановената собственост, указанията на министерството и предварително писмено съгласуване от МЗХ на възлагателното писмо или техническото задание.

IV. Предаване на материалите.

Поне веднъж месечно, изпълнителят предава на общинската служба по земеделие с предавателно-приемателен протокол, автоматизирано генериран от програмната система:

1. Архив на актуална към датата на предаването база данни.
2. Протокол от тестване на базата данни.
3. Автоматизирано генериран дневник за извършените промени в базата данни.
 - Общинската служба по земеделие може да изиска по изключение за землища с голям обем работа, предаване на базата данни два или три пъти месечно.
 - Общинската служба по земеделие възлага изпълнението на техническите дейности, съгласно чл. 47, ал. 2 от Наредбата.

Допълнително общинската служба по земеделие сравнява изпълнението на работата между входящия регистър и автоматизирано генерирания дневник за извършените промени от изпълнителя и справката от информационна система „ФЕРМА“ за „Възложени дейности на фирмата по поддръжка на КВС.

За изпълнение на услугите по сключения договор ИЗПЪЛНИТЕЛЯТ поддържа без заплащане опорната геодезическа мрежа.



ГЕОКОРП ООД

гр. София, ул. „Панайот Волов“ 45, тел. 02/8466334, 0899 837 394
<http://www.geokorp.hit.bg/>, e-mail: geokorp@abv.bg

ПРИЛОЖЕНИЕ № 4

ТЕХНИЧЕСКО ОФЕРТА

От

„ГЕОКОРП“ ООД

Регистриран/вписан в Търговския регистър при Агенция по вписванията с
ЕИК/БУЛСТАТ **130122388**, представлявано от **инж. Йордана Дичева Дичева**
в качеството ѝ на **управител**

Относно: Открита процедура за извършване на услуга с предмет: **„Услуги за извършване на технически дейности за поддържане на КВС (до предоставяне поддържането на КВС на АГКК по реда на ЗКИР)“**, включваща **13 обособени позиции**

За Позиция № 8 : съдебен район Момчилград

УВАЖАЕМА ГОСПОЖО МИНИСТЪР,

С настоящото във връзка с решение и обявление за възлагане на обществена поръчка за извършване на услуга, финансирана от Министерство на земеделието и храните, Ви представяме нашето оферта за участие в обявената от Вас процедура.

Желаем да участваме в процедурата и предлагаме да изпълним поръчката в съответствие с описанието предмета на поръчката и техническа спецификация. Декларираме, че сме съгласни с поставените от Вас условия и ги приемаме без възражения.

1. Срок за изпълнение – до предоставяне поддържането на КВС на АГКК по реда на ЗКИР или до достигане на предвидения от възложителя бюджет, в зависимост от това кое събитие настъпи първо, но за не повече от три години, считано от датата на подписване на договора или от деня деня следващ деня, в който приключи изпълнението на задълженията на изпълнителя по предходния договор.

2. Заявяваме, че ще изпълним поръчката в съответствие с всички нормативни изисквания за този вид дейност, както и в съответствие с изискванията, посочени в описание предмета на поръчката и техническото задание на възложителя.

3. Към настоящото предложение прилагам и са част от него:

1. Попълнен и подпечатан поименен списък на дейностите за тази позиция (приложение – 4.1);

2. Предложение за организация на работата за тази позиция, включваща:

2.1. предложение за организация при изпълнение на канцеларската работа.

- 2.2. предложение за организация при изпълнение на полската работа.
- 2.3. честота на обмен на данни и материали и актуализация на цифрови модели с ОСЗ.
- 2.4. оригинал на декларация (приложение 14), съгласно чл. 56, ал. 1, т. 7, вр. чл. 33, ал. 4 от ЗОП.


Забележка: Съгласно чл. 56, ал. 1, т. 7 от ЗОП, към техническото предложение за изпълнение на поръчката ако е приложимо, се прилага попълнена декларация по чл. 33, ал. 4 от ЗОП (Приложение № 14 от документацията за участие).

Забележка: Това приложение се попълва по отделно за всяка позиция, за която се подава оферта.

дата 28.09.2015 г.
гр. София

ДЕКЛАРАТОР.

(и ~~и~~ Дичева)



*чл. 2, ал. 1 от
ЗЗПА*



ГЕОКОРП ООД

гр. София, ул. „Панайот Волов“ 45, тел. 02/8466334, 0899 837 394
<http://www.geokorp.hit.bg/>, e-mail: geokorp@abv.bg

ПРИЛОЖЕНИЕ № 14

ДЕКЛАРАЦИЯ

по чл. 33, ал. 4 от ЗОП

Долуподписаната **инж. Йордана Дичева Дичева**,
ЕГН _____ притежаваща лична карта № _____ 9, издадена на **01.12.2008 г.**
от **МВР-гр. София**, с постоянен адрес: _____
ап.9

представляваща

„ГЕОКОРП“ ООД

в качеството си на лице по чл. 47, ал. 4 от ЗОП, а именно: **съдружник и управител**
със седалище и адрес на управление: **гр. София, ул. „Панайот Волов“ 45, ет. 5, ап. 9**,
тел./факс **0898461414**, регистриран/вписан в Търговския регистър при Агенция по
вписванията с ЕИК/БУЛСТАТ **130122388**

Относно: Открита процедура за извършване на услуга с предмет: **„Услуги за извършване
на технически дейности за поддържане на КВС (до предоставяне поддържането
на КВС на АГКК по реда на ЗКИР)“**, включваща **13 обособени позиции**

За Позиция № 8: съдебен район Момчилград

ДЕКЛАРИРАМ:

Офертата има конфиденциален характер и изисквам от възложителят да не я
разкрива.

Известно ми е, че за вписване на неверни данни в настоящата декларация подлежа
на наказателна отговорност съгласно чл. 313 от Наказателния кодекс.

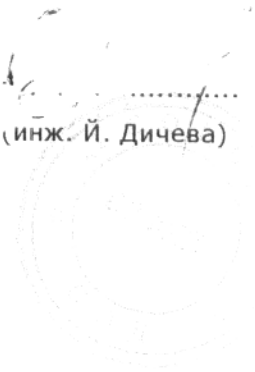
**Забележка: Ако е приложимо, това приложение се попълва по отделно за всяка
позиция, за която се подава оферта и се поставя в Плик № 2.**

дата 28.09.2015 г.

гр. София

Подпис: _____

(инж. Й. Дичева)





ГЕОКОРП ООД

гр. София, ул. „Панайот Волов“ 45, тел. 02/8466334, 0899 837 394
<http://www.geokorp.hit.bg/>, e-mail: geokorp@abv.bg

ПРИЛОЖЕНИЕ № 5

ЦЕНОВО ПРЕДЛОЖЕНИЕ

От

„ГЕОКОРП“ ООД

Регистриран/вписан в Търговския регистър при Агенция по вписванията с ЕИК/БУЛСТАТ **130122388**,

представявано от **инж. Йордана Дичева Дичева**

в качеството си на **съдружник и управител**

Относно: Открита процедура за извършване на услуга с предмет: **„Услуги за извършване на технически дейности за поддържане на КВС (до предоставяне поддържането на КВС на АГКК по реда на ЗКИР)“, включваща 13 обособени позиции**

За Позиция № 8 : съдебен район Момчилград

УВАЖАЕМА ГОСПОЖО МИНИСТЪР,

С настоящото във връзка с решение и обявление за възлагане на обществена поръчка за извършване на услуга, финансирана от Министерство на земеделието и храните, Ви представяме нашата ценова оферта, както следва:

1. Предложена отстъпка 72,3 % (седемдесет и два цяло и три десети процента) от полагащото се възнаграждение за:

1.1. Извършваните услуги съгласно действащата Тарифа за таксите, събирани от органите по поземлената собственост;

1.2. Техническите дейности, във връзка със служебното поддържане и осъвременяване на картата на възстановената собственост, които се заплащат съгласно Методика за определяне цените на техническите дейности при поддържане на картите на възстановената собственост;

Отстъпката важи за всички единични цени по посочените актове.


Забележка: Това приложение се попълва по отделно за всяка позиция, за която се подава оферта.

дата 28.09.2015 г.

гр. София

Подпис:

(инж. Й. Дичева)



СТОЙНОСТНА СМЕТКА ПО ПОЕТО ЗАДЪЛЖЕНИЕ

към договор №от.....Г.
за землището на
община.....

Днес,20..... г. въз основа на приемателен протокол на
ОДЗ....., страните по договора:

**МЗХ, чрез ОДЗ /във връзка с чл. 19, ал. 2 от договора/,
представявано от.....- ВЪЗЛОЖИТЕЛ и**

**„Геокорп“ ООД, представявано от инж. Йордана Дичева - Управител на
дружеството – ИЗПЪЛНИТЕЛ,** на основание подаденото ценово предложение
/приложение № 5/ от документацията и Методика за определяне на цените на
техническите дейности при служебното поддържане на картата на възстановената
собственост, одобрена със Заповед № РД 09-513/21.07.2015 г. на министъра на
земеделието и храните, се споразумяха за стойност на дейността:

СТОЙНОСТ : лева

Словом:.....

1.....

2.....

3.....

ДДС се заплаща от Възложителя извън сумата на настоящето споразумение.

ИЗПЪЛНИТЕЛ
УПРАВИТЕЛ:
инж. Йордана Дичева

ДИРЕКТОР НА ОДЗ:

Комисия:

1.....

2.....

3.....

4.....

5.....

чл. 2, ал. 1 от
ЗЗМД

До УниКредит Булбанк
 Клон ДОНДУКОВ
 Адрес бул. "ДОНДУКОВ" 9

София уникален регистрационен номер
договор представяне
 подпис на наредителя/вносителя

Платете на - <small>или на получателя</small>		Чуждестранно лице по смисъла на Валутния закон	
IBAN на получателя		BIC на банката на получателя	
При банка - име на банката на получателя		Вид плащане***	
ПЛАТЕЖНО НАРЕЖДАНЕ / ВНОСНА БЕЛЕЖКА за плащане от/към бюджета		Вид валута	Сума
		BGN	50000.00
Сума с думи			
пет хиляди лева			
Основание за плащане <u>Платения за изпълнение на задълж.</u>			
Още пояснения <u>на КРС", позиция 8 - съдебен работен материал</u>			
Вид док.*	Номер на документа, по който се плаща		Дата (ДДММГГ) на документа
9			
Период, за който се плаща		До дата (ДДММГГ)	
От дата (ДДММГГ)			
Задължено лице - <small>именование на юридическото лице или трите имена на физическото лице</small>		Чуждестранно лице по смисъла на Валутния закон	
ГЕОРГОРДИ ООД			
EИК/код по БУЛСТАТ	ЕГН на задълженото лице	ЛНЧ на задълженото лице	
130122388			
Наредител - <small>именование на юридическото лице или трите имена на физическото лице</small>			
ГЕОРГОРДИ ООД			
IBAN на наредителя		BIC на банката на наредителя	
BULCRIB00015111801611		BULCRIBGFI	
Платежна система	Такси**	Дата за изпълнение	Вид плащане***
БНБ СЕРВ	902		
Банков служител		Касиер	
		13.01.2010	
*Вид документ:		**Такси:	
1 - декларация	5 - парт. номер на имот	1 - за сметка на наредителя	***Вид плащане - попълва се за сметки на администратори на приходи и на Централния бюджет
2 - ревизионен акт	6 - постановление за принуд. събиране	2 - споделени (стандарт за местни преводи)	
3 - наказ. постановление	9 - други	3 - за сметка на получателя	
4 - авансова вноска			

Печат "Мултипринт" ООД
 тел.: 0721/66 245
 3180021115663811