



ОДОБРЯВАМ:
МИНИСТЪР НА ЗЕМЕДЕЛИЕТО И ХРАНАТА
ПРОФ. ДСН ДИМИТЪР ГРЕКОВ

Наименование: 11. Екологично насочени площи: площи, считани за ЕНП; коефициенти; подробна информация Държава: България
членка: Статус: СЪЗДАД

Работен процес: Директно подпомагане
Сектор: Хоризонтален
Референтен период: 01/01/2015 до 31/12/2020

Период за шифриране: 30/06/2014 08:00 до 01/08/2014 23:59

Описание: Държавите членки уведомяват Комисията за взетите решения относно вписаните в чл. 46 (2) от Регламент (ЕС) № 1307/2013 площи, които трябва да се считат като Екологично насочени площи (ЕНП) и информация за използването на тегловните коефициенти и коефициентите за преобразуване съгласно чл. 46(2) и (3) от Регламент (ЕС) № 1307/2013. Тези уведомявания са предвидени до 1 август 2014 за ЕНП-коефициенти и до 1 октомври 2014 за подробна информация за ЕНП.

Правна рамка	10 rows
Вид правна рамка	Референция Член/Параграф
Регламент на комисията	Р 1307/2013 46(8)

1 – Площи считани за ЕНП, коефициенти за преобразуване-претегляне, подробна информация
Тази форма организира уведомяванията в чл. 65(2) от Делегирания регламент на Комисията (ЕС) № 639/2014 отнасящи се до това кои площи трябва да се считат за ЕНП и коефициентите за преобразуване-претегляне съгласно чл. 46(3), с краен срок 01-08-2014.
Подробна информация (напр. живи плетове защитени в рамките на ДЗЕУ 7) трябва да бъде предоставена до 01-10-2014. ДЧ може да вмъкне само избраните от списъка с ЕНП (кутии "Активирай тази ЕНП"), активирайки най-малко една, и избора на коефициенти до 01-08-2014. Данните ще бъдат записани и предложени за довършване с подробна информация за крайния срок 01-10-2014. Ако е възможно, ДЧ може да вмъкне всичките избрани ЕНП до 01-08-2014, включително подробна информация. Ако ДЧ избере да активира ЕНП след 2015, поставете НЕ в съответната кутия "Активирай тази ЕНП" (отнасяща се до 2015 година) и използвайте специалните кутии "[наименование на ЕНП] Допълнителни коментари (ако има)" да посочете годината на активацията. Следната текстова кутия

1 – Площи считани за ЕНП, коефициенти за преобразуване-претегляне, подробна информация „Допълнителни коментари (ако има)“ може да се използва за вмъкване на общи коментари.

Допълнителни коментари (ако има)	
----------------------------------	--

а – Земя под угар

Посочете ако държавата членка възнамерява да активира тази ЕНП. Тъй като в Приложение II на Делегирания регламент на Комисията (ЕС) № 639/2014 коефициентът за преобразуване за земя под угар не се прилага и тегловният коефициент е 1, следователно няма нужда да се посочва избора на коефициенти за тази ЕНП.

Активирай тази ЕНП	ДА <input type="checkbox"/>
--------------------	-----------------------------

а - Земя под угар - допълнителни коментари (ако има)

Коментари	
-----------	--

б - Тераси

Посочете ако държавата членка възнамерява да активира тази ЕНП . За избор на коефициенти: “Коефициенти неактивирани” да се използва в случай, че ДЧ не желае да активира коефициентите специално за тази ЕНП. Единствената друга възможност е да се активира коефициента за преобразуване (Преобразуване 2 – Претегляне 1), тъй като тегловният коефициент е 1.

Активирай тази ЕНП	ДА <input type="checkbox"/>
--------------------	-----------------------------

6 – Коэффициенти за тераси

Коэффициенти	Преобразуване 2 – Претегляне 1
--------------	--------------------------------

6 – Подробности за терасите

Ако държавата членка възнамерява да активира тази ЕНП за тераси защитени по ДЗЕУ 7, вмъкнете кратко изложение от националното законодателство за ДЗЕУ в текстовата кутия, включвайки правна референция към националния закон. Ако държавата членка възнамерява да активира тази ЕНП като други тераси, вмъкнете кратко описание в текстовата кутия. Трябва да се предоставят също така лимитите за минимална височина (в метри) за двата вида тераси.

ДЗЕУ 7	ДЗЕУ 7 тераси минимална височина	Критерии за други тераси	Други тераси минимална височина

6 - Тераси - допълнителни коментари (ако има)

Коментари	
-----------	--

в – Характеристики на ландшафта - а – Живи плетове или обрасли с дървесна растителност ивици
 Посочете ако държавата членка възнамерява да активира тази ЕНП. За избор на коэффициенти: “Коэффициенти неактивирани” да се използва в случай, че ДЧ не желае да активира коэффициенти специално за тази ЕНП. Другите възможности трябва да се използват да се активират двата коэффициента (Преобразуване 5 – Претегляне 2), или единия от коэффициенти за преобразуване или за

в – Характеристики на ландшафта - а – Живи плетове или обрасли с дървесна растителност ивици претегляне (например Преобразуване неактивирано – Претегляне 2).

Активирай тази ЕНП	ДА <input type="checkbox"/>
--------------------	-----------------------------



в – Характеристики на ландшафта - а – Живи плетове или обрасли с дървесна растителност ивици

Коефициенти	Преобразуване 5 – Претегляне 2 <input type="checkbox"/>
-------------	---


в – Характеристики на ландшафта - а – Живи плетове или обрасли с дървесна растителност ивици ЕНП активирани съгласно изискванията на чл. 45 от Делегирания регламент на Комисията (ЕС) № 639/2014: изберете ДА в кутията “ Живи плетове или обрасли с дървесна растителност ивици с ширина до 10 м”. В случай, че ДЧ посочи НЕ в тази кутия, това ще ограничи избора на ландшафните характеристики до онези в рамките на кръстосаното съответствие. Тъй като този избор следва да бъде надлежно доказан, вмъкнете доказването в съответната текстова кутия за ДЗЕУ 7, ЗИУ 2 от ЗИУ 3. ЕНП, защитени с кръстосаното съответствие: ако ДЧ не желае да защити тази ЕНП с кръстосаното съответствие не попълвайте информацията за кръстосаното съответствие. ЕНП защитени в рамките на кръстосаното съответствие: ако държавата членка възнамерява да защити кръстосаното съответствие. ЕНП защитени от националното законодателство в съответната текстова кутия, тази ЕНП в ДЗЕУ 7, ЗИУ 2 от ЗИУ 3 вмъкнете кратко изложение от националното законодателство в съответната текстова кутия, включвайки правна референция към националния закон. Трябва да се предоставят също така лимитите за максималната ширина (в метри) и където е уместно, за живи плетове или обрасли с дървесна растителност ивици попадащи в рамките на кръстосаното съответствие.

Живи плетове или обрасли с дървесна растителност ивици с ширина до 10 м	ДА <input type="checkbox"/>
---	-----------------------------

в – Характеристики на ландшафта - а – Живи плетове или обрасли с дървесна растителност ивици

ДЗЕУ 7 живи плетове или обрасли с дървесна растителност ивици максимална ширина	М
ЗИУ 2	
ЗИУ 2 живи плетове или обрасли с дървесна растителност ивици максимална ширина	М
ЗИУ 3	

в – Характеристики на ландшафта - а – Живи плетове или обрасли с дървесна растителност ивици – допълнителни коментари (ако има)

	Коментари
---	-----------

в – Характеристики на ландшафта – б – Отделни дървета
 Посочете ако държавата членка възнамерява да активира тази ЕНП. За избор на коефициенти: “Коефициенти неактивирани” да се използва в случай, че ДЧ не желае да активира коефициентите специално за тази ЕНП. Другите възможности трябва да се използват да се активират двата коефициента (Преобразуване 20 – Претегляне 1.5), или само единия от коефициентите за преобразуване или за претегляне (например Преобразуване неактивирано – Претегляне 1.5).

в – Характеристики на ландшафта – б – Отделни дървета

Активирай тази ЕНП	ДА <input type="checkbox"/>
--------------------	-----------------------------






в – Характеристики на ландшафта – б – Отделни дървета - коефицинти

Коефицинти	Преобразуване 20 – Претегляне 1.5 <input type="checkbox"/>
------------	--


в - Характеристики на ландшафта – б – Отделни дървета подробности
ЕНП активирани съгласно изискванията в чл. 45 от Делегирания регламент на Комисията (ЕС) № 639/2014: изберете ДА в кутията “Отделни дървета с диаметър на короната минимум 4 м”. В случай, че ДЧ посочи НЕ в тази кутия, това ще ограничи изборът на ландшафтните характеристики до онези в рамките на кръстосаното съответствие. Тъй като този избор следва да бъде надлежно доказан, вмъкнете доказването в съответната текстова кутия за ДЗЕУ 7, ЗИУ 2 или ЗИУ 3. ЕНП, незащитени с кръстосаното съответствие: ако ДЧ не желае да защити тази ЕНП с кръстосаното съответствие не попълвайте информацията за кръстосаното съответствие. ЕНП защитени в рамките на кръстосаното съответствие: ако държавата членка възнамерява да защити тази ЕНП с ДЗЕУ 7, ЗИУ 2 or ЗИУ 3 вмъкнете кратко изложение на националното законодателство в съответната текстова кутия, включвайки правна референция към националния закон. Трябва да се предоставят също така изборът за включване на дървета признати за ценни ландшафтни характеристики с диаметър на короната под 4 м, където е уместно.

Отделни дървета с диаметър на короната минимум 4 м	ДА <input type="checkbox"/>
Ценни дървета с диаметър на короната под 4 м	НЕ <input type="checkbox"/>
ДЗЕУ 7	<input type="checkbox"/> <input type="checkbox"/>

в - Характеристики на ландшафта – б – Отделни дървета подробности

ДЗЕУ 7 ценни дървета с диаметър на короната под 4 м	
ЗИУ 2	
ЗИУ 2 ценни дървета с диаметър на короната под 4 м	
ЗИУ 3	
ЗИУ 3 ценни дървета с диаметър на короната под 4 м	

в – Характеристики на ландшафта - б – Отделни дървета – допълнителни коментари (ако има)

Коментари	
-----------	---

в – Характеристики на ландшафта - в – Дървета в редица
 Посочете ако държавата членка възнамерява да активира тази ЕНП. За избор на коефициенти: “Коефициенти неактивирани” да се използва в случай, че ДЧ не желае да активира коефициентите специално за тази ЕНП. Другите възможности трябва да се използват да се активират двата коефициента (Преобразуване 5 – Претегляне 2), или само единия от коефициента за преобразуване или за

в – Характеристики на ландшафта - в – Дървета в редица претегляне (например Преобразуване неактивирано – Претегляне 2).

Активирай тази ЕНП	ДА <input type="checkbox"/>
--------------------	-----------------------------


в – Характеристики на ландшафта - в – Дървета в редица - коефициенти

Коефициенти	Преобразуване 5 – Претегляне 2 <input type="checkbox"/>
-------------	---

в – Характеристики на ландшафта - в – Дървета в редица подробности
 ЕНП активирани съгласно изискванията в чл. 45 от Делегирания регламент на Комисията (ЕС) № 639/2014: изберете ДА в кутията “ Дървета в редица с случай, че ДЧ посочи НЕ в тази кутия, това ще ограничи изборът на ландшафтните характеристики до онези в рамките на кръгосаното съответствие. Т доказан, вмъкнете доказването в съответната текстова кутия за ДЗЕУ 7, ЗИУ 2 от ЗИУ 3. ЕНП, незащитени с кръгосаното съответствие: ако ДЧ не жел съответствие не ползвайте информацията за кръгосаното съответствие. ЕНП защитени в рамките на кръгосаното съответствие: ако държавата член 7, ЗИУ 2 или ЗИУ 3 вмъкнете кратко изложение на националното законодателство в съответната текстова кутия, включвайки правна референция към предоставят също така изборът за включване на дървета признати за ценни ландшафтни характеристики с диаметър под 4 метра, където е уместно.

Дървета в редица с диаметър на короната от минимум 4 м	Ценни дървета с диаметър на короната под 4 м	ДЗЕУ 7	ДЗЕУ 7	ДЗЕУ 7 ценни дървета с диаметър на короната под 4 м	ЗИУ 2	ЗИУ 2 ценни дървета с диаметър на короната под 4 м	ЗИУ 3
ДА <input type="checkbox"/>	<input type="checkbox"/>	<input type="checkbox"/>	<input type="checkbox"/>	<input type="checkbox"/>	<input type="checkbox"/>	<input type="checkbox"/>	<input type="checkbox"/>

в - Характеристики на ландшафта - в - Дървета в редица - допълнителни коментари (ако има)

Коментари	
-----------	---

в - Характеристики на ландшафта - г - Дървета в група и полски горички
Посочете ако държавата членка възнамерява да активира тази ЕНП. За избори на коефициенти: “Коефициенти неактивирани” да се използва в случай, че ДЧ не желае да активира коефициентите специално за тази ЕНП.

Активирай тази ЕНП	<input type="text"/>
Да	<input type="text"/>

в - Характеристики на ландшафта - г - Дървета в група и полски горички - коефициенти

Коефициенти	Преобразуване – не се прилага; Претегляне – 1.5
-------------	---


в - Характеристики на ландшафта - г - Дървета в група и полски горички - подробности
ЕНП активирани съгласно изискванията на чл. 45 от Делегирания регламент на Комисията (ЕС) № 639/2014: изберете ДА в кутията “Дървета в група - полски горички максимум до 0.3 ха”. В случай, че ДЧ посочи НЕ в тази кутия, това ще ограничи изборът на ландшафтните характеристики до онези в рамките на кръстосаното съответствие. Тъй като този избор следва да бъде надлежно доказан, вмъкнете доказването в съответната текстова кутия за ДЗЕУ 7, ЗИУ 2 от ЗИУ 3. ЕНП, незащитени с кръстосаното съответствие: ако ДЧ не желае да защити тази ЕНП в рамките на кръстосаното съответствие не попълвайте информацията за кръстосаното съответствие. ЕНП защитени в рамките на кръстосаното съответствие: ако държавата членка възнамерява да защити тази ЕНП с ДЗЕУ 7, ЗИУ 2 или ЗИУ 3 вмъкнете кратко изложение на националното законодателство в съответната текстовата кутия, включвайки правна референция към националния закон. Трябва да се предоставят също така лимитите за максималната площ (в хектари), където е уместно, за дървета в група и полски горички в рамките на кръстосаното съответствие.

в - Характеристики на ландшафта - г - Дървета в група и полски горички - подробности

Дървета в група - полски горички максимум до 0.3 ха	ДА <input type="checkbox"/>
ДЗЕУ 7	<input type="checkbox"/>
ДЗЕУ 7 дървета в група - полски горички максимална площ	<input type="checkbox"/> ха
ЗИУ 2	<input type="checkbox"/>
ЗИУ 2 дървета в група - полски горички максимална площ	<input type="checkbox"/> ха
ЗИУ 3	<input type="checkbox"/>
ЗИУ 3 дървета в група - полски горички максимална площ	<input type="checkbox"/> ха

в - Характеристики на ландшафта - г - Дървета в група и полски горички - допълнителни коментари (ако има)

в - Характеристики на ландшафта - г - Дървета в група и полски горички - допълнителни коментари (ако има)

Коментари	
-----------	---

в - Характеристики на ландшафта - д - Полски граници

Посочете ако държавата членка възнамерява да активира тази ЕНП. За избори на коефициенти: “Коефициенти неактивирани” да се използва в случай, че ДЧ не желае да активира коефициентите специално за тази ЕНП. Другите възможности трябва да се използват да се активират двата коефициента (Преобразуване 6 – Претегляне 1.5), или само единия от коефициента за преобразуване или за претегляне (например Преобразуване неактивирано – Претегляне 1.5).

Активирай тази ЕНП	<input type="text" value="ДА"/>
--------------------	---------------------------------





в - Характеристики на ландшафта - д - Полски граници - коефициенти

Коефициенти	<input type="text" value="Преобразуване 6 - Претегляне 1.5"/>
-------------	---

в - Характеристики на ландшафта - д - Полски граници - подробности

ЕНП активирани съгласно изискванията на чл. 45 от Делегирания регламент на Комисията (ЕС) № 639/2014: изберете ДА в кутията “Полски граници с ширина между 1 и 20 м”. В случай, че ДЧ посочи НЕ в тази кутия, това ще ограничи изборът на ландшафтните характеристики до онези в рамките на кръстосаното съответствие. Тъй като този избор следва да бъде надлежно доказан, вмъкнете доказването в съответната текстова кутия за ДЗЕУ 7, ЗИУ 2 от ЗИУ 3. ЕНП, незащитени с кръстосаното съответствие: ако ДЧ не желае да защити тази ЕНП в рамките на кръстосаното съответствие не попълвайте информацията за кръстосаното съответствие. ЕНП защитени в рамките на кръстосаното съответствие: ако държавата членка възнамерява да защити тази ЕНП с ДЗЕУ 7, ЗИУ 2 или ЗИУ 3 вмъкнете кратко изложение на националното законодателство в съответната текстова кутия, включвайки правна референция към националния закон. Трябва да се предоставят също така лимитите за минималната и максималната ширина (в метри), където е уместно за полски граници в рамките на кръстосаното съответствие.

в - Характеристики на ландшафта - д - Полски граници - подробности

Полски граници ширина между 1 и 20 м	ДА	
По-малка ширина от минимума за полски граници		М
ДЗЕУ 7		
ДЗЕУ 7 Полски граници минимална ширина		М
ДЗЕУ 7 Полски граници максимална ширина		М
ЗИУ 2		
ЗИУ 2 Полски граници минимална ширина		М
ЗИУ 2 Полски граници максимална ширина		М
ЗИУ 3		
ЗИУ 3 Полски граници минимална ширина		М

в - Характеристики на ландшафта - д - Полски граници - подробности

ЗИУ 3 Полски граници максимална ширина	<input type="text"/>	м
--	----------------------	---

в - Характеристики на ландшафта - д - Полски граници - допълнителни коментари (ако има)

Коментари	<div style="border: 1px solid gray; height: 100px; width: 100%;"></div>
-----------	---

в - Характеристики на ландшафта - f - Езерца

Посочете ако държавата членка възнамерява да активира тази ЕНП. За избори на коефициенти: “Коефициенти неактивирани” да се използва в случай, че ДЧ не желае да активира коефициентите специално за тази ЕНП.

Активирай тази ЕНП	<input type="text" value="ДА"/>
--------------------	---------------------------------

в - Характеристики на ландшафта - е - Езерца - коефициенти




Коефициенти	Преобразуване (не се прилага) – Претегляне – 1.5
-------------	--

в - Характеристики на ландшафта - е - Езерца - подробности
ЕНП активирани съгласно изискванията на чл. 45 от Делегирания регламент на Комисията (ЕС) № 639/2014: изберете ДА в кутията “Езерца от максимум 0.1 ха”. В случай, че ДЧ посочи НЕ в тази кутия, това ще ограничи изборът на езерца до онези в рамките на кръстосаното съответствие. Тъй като този избор следва да бъде надлежно доказан, вмъкнете доказването за ДЗЕУ 7, ЗИУ 2 или ЗИУ 3. “Критерии за доказване, че езерцата са природна ценност”: вмъкнете описание на тези критерии, отнасящи се до езерцата следвайки изискванията на чл. 45. ЕНП, незащитени с кръстосаното съответствие: ако ДЧ не желае да защити тази ЕНП в рамките на кръстосаното съответствие не попълвайте съответната информация. ЕНП защитени в рамките на кръстосаното съответствие: ако държавата членка възнамерява да защити тази ЕНП в ДЗЕУ 7, ЗИУ 2 или ЗИУ 3 вмъкнете кратко изложение на националното


в - Характеристики на ландшафта - е - Езерца - подробности
 законодателство в съответствие с националния закон. Трябва да се предоставят
 също така за всички езерца: лимитите за размера и ако ДЧ реши да включи ивица крайречна растителност в размера на езерцето.

Езерца с размер до 0,1 ха максимум	ДА	<input type="checkbox"/>
Критерии за езерца с природна стойност	<input type="checkbox"/>	<input type="checkbox"/>
Ивици крайречна растителност	ДА	<input type="checkbox"/>
Езерца с минимален размер	<input type="checkbox"/>	ха
ДЗЕУ 7	<input type="checkbox"/>	<input type="checkbox"/>
ДЗЕУ 7 Езерца с минимален размер	<input type="checkbox"/>	ха
ДЗЕУ 7 Езерца с максимален размер	<input type="checkbox"/>	ха

в - Характеристики на ландшафта - е - Езерца - подробности

ЗИУ 2	
ЗИУ 2 Езерца с минимален размер	ха
ЗИУ 2 Езерца с максимален размер	ха
ЗИУ 2 Езерца - ивица крайречна растителност	
ЗИУ 3	
ЗИУ 3 Езерца с минимален размер	ха
ЗИУ 3 Езерца с максимален размер	ха

в - Характеристики на ландшафта - е - Езерца - допълнителни коментари (ако има)

Коментари	
-----------	---

в - Характеристики на ландшафта - ж - Канавки

Посочете ако държавата членка възнамерява да активира тази ЕНП. За избори на коефициенти: “Коефициенти неактивирани” да се използва в случай, че ДЧ не желае да активира коефициентите специално за тази ЕНП. Другите възможности трябва да се използват да се активират двата коефициента (Преобразуване 3 – Претегляне 2), или само единия от коефициентите за преобразуване или за претегляне (например Преобразуване неактивирано – Претегляне 2).

Активирай тази ЕНП	ДА <input type="checkbox"/>
--------------------	-----------------------------




в - Характеристики на ландшафта - ж - Канавки - коефициенти

Коефициенти	Преобразуване 3 – Претегляне 2 <input type="checkbox"/>
-------------	---


в - Характеристики на ландшафта - ж - Канавки - подробности
ЕНП активирани съгласно изискванията на чл. 45 от Делегирания регламент на Комисията (ЕС) № 639/2014: изберете ДА в кутията “Канавки с максимална ширина до 6 м”. В случай, че ДЧ посочи НЕ в тази кутия, това ще ограничи изборът на ландшафтните характеристики до онези в рамките на кръгосаното съответствие. Тъй като този избор следва да бъде надлежно доказан, вмъкнете доказването в съответната текстова кутия за ДЗЕУ 7, ЗИУ 2 or ЗИУ 3. ЕНП, защитени с кръгосаното съответствие: ако ДЧ не желае да защити тази ЕНП в рамките на кръгосаното съответствие не ползвайте информацията за кръгосаното съответствие. ЕНП защитени в рамките на кръгосаното съответствие: ако държавата членка възнамерява да защити тази ЕНП с ДЗЕУ 7, ЗИУ 2 или ЗИУ 3 вмъкнете кратко изложение на националното законодателство в съответната текстовата кутия, включвайки правна референция към националния закон. Трябва да се предоставят също така лимитите за максимална ширина (в метри) където е уместно за канавки в рамките на кръгосаното съответствие.

Канавки с максимална ширина до 6 м	ДА <input type="checkbox"/>
ДЗЕУ 7	

в - Характеристики на ландшафта - ж - Канавки - подробности

	
ДЗЕУ 7 Канавки максимална ширина	м
ЗИУ 2	
ЗИУ 2 Канавки максимална ширина	м
ЗИУ 3	
ЗИУ 3 Канавки максимална ширина	м

в - Характеристики на ландшафта - ж - Канавки - допълнителни коментари (ако има)

Коментари	
-----------	---

в - Характеристики на ландшафта - з - Традиционни каменни стени
 Посочете ако държавата членка възнамерява да активира тази ЕНП. Тъй като в Приложение II на Делегирания регламент на Комисията (ЕС) № 639/2014 коефициентите за преобразуване и претегляне за традиционни каменни стени са със стойност 1, посочете

в - Характеристики на ландшафта - 3 - Традиционни каменни стени
само ако ДЧ възнамерява да прилага коефициента за преобразуване („Преобразуване 1 – Претегляне 1”: каменни стени управлявани като линейни елементи) или не (Коефициенти неактивирани”: каменни стени управлявани като елементи на площта).

Активирай тази ЕНП	НЕ <input type="checkbox"/>
--------------------	-----------------------------















в - Характеристики на ландшафта - 3 - Традиционни каменни стени - коефициенти

Коефициенти	<input type="text"/>
-------------	----------------------


в - Характеристики на ландшафта – 3 - Традиционни каменни стени - подробности
ЕНП активирани съгласно изискванията на чл. 45 от Делегирания регламент на Комисията (ЕС) № 639/2014: изберете ДА в кутията “Традиционни каменни стени”. В случай, че ДЧ посочи НЕ в тази кутия, това ще ограничи изборът на ландшафтните характеристики до онези в рамките на кръгосаното съответствие. Тъй като този избор следва да бъде надлежно доказан, вмъкнете доказването в съответната текстова кутия за ДЗЕУ 7, ЗИУ 2 or ЗИУ 3. ЕНП, незащитени в рамките на кръгосаното съответствие: ако ДЧ не желае да защити тази ЕНП в рамките на кръгосаното съответствие не ползвайте информацията за кръгосаното съответствие. Трябва да се предоставят също така минимум критерии на базата на регионално-национални особености в кутията „Каменни стени минимум критерии”. ЕНП защитени в рамките на кръгосаното съответствие: ако държавата членка възнамерява да защити тази ЕНП в ДЗЕУ 7, ЗИУ 2 или ЗИУ 3 вмъкнете кратко изложение на националното законодателство в съответната текстова кутия, включвайки правна референция към националния закон, минимум критерии на базата на регионално-национални особености, граници за минимум-максимум размери.

Традиционни каменни стени	<input type="text"/>
Каменни стени минимум критерии	<input type="text"/>


в - Характеристики на ландшафта – 3 - Традиционни каменни стени - подробности

Каменни стени минимум височина		М
Каменни стени максимум височина		М
Каменни стени минимум ширина		М
Каменни стени ширина		М
ДЗЕУ 7		
ДЗЕУ 7 Каменни стени минимум височина		М
ДЗЕУ 7 Каменни стени максимум височина		М
ДЗЕУ 7 Каменни стени минимум ширина		М
ДЗЕУ 7 Каменни стени максимум ширина		М
ЗИУ 2		
ЗИУ 2 Каменни стени минимум височина		М
ЗИУ 2 Каменни стени максимум височина		М
ЗИУ 2 Каменни стени минимум ширина		М
ЗИУ 2 Каменни стени максимум ширина		М

в - Характеристики на ландшафта – з - Традиционни каменни стени - подробности

ЗИУ 3	
ЗИУ 3 Каменни стени минимум височина	<input type="text"/> М
ЗИУ 3 Каменни стени максимум височина	<input type="text"/> М
ЗИУ 3 Каменни стени минимум ширина	<input type="text"/> М
ЗИУ 3 Каменни стени максимум ширина	<input type="text"/> М

- Характеристики на ландшафта - з - Традиционни каменни стени - допълнителни коментари (ако има)

Коментари	
-----------	---

Други характеристики на ландшафта в рамките на ДЗЕУ или ЗИУ

Посочете ако държавата членка възнамерява да използва други характеристики на ландшафта в рамките на ДЗЕУ или ЗИУ. Другите елементи са предвидени като различни спрямо предишните елементи идентифициране в член 45(4) на Делегирания регламент на Комисията (ЕС) № 639/2014 с букви от „а“ до „з“

Активирай тази ЕНП	НЕ <input type="checkbox"/>
--------------------	-----------------------------

Други характеристики на ландшафта - описание

Ако държавата членка възнамерява да активира други характеристики на ландшафта като ЕНП в ДЗЕУ 7, ЗИУ 2 or ЗИУ 3 вмъкнете

Други характеристики на ландшафта - описание
 кратко наименование, за да бъде използвано за идентификация на характеристиката на ландшафта (в съответната кутия ДЗЕУ 7, ЗИУ 2, ЗИУ 3) и кратко изложение на националното законодателство в съответната текстовата кутия, (ДЗЕУ 7 описание, ЗИУ 2 описание, ЗИУ 3 описание), включвайки правна референция към националния закон. Тъй като в Приложение II на Делегирания регламент на Комисията (ЕС) № 639/2014 коефициентът за преобразуване за други характеристики на ландшафта не е приложим и тегловният коефициент е 1, няма нужда да посочвате изборите за коефициенти за тази ЕНП.

ДЗЕУ 7	
ДЗЕУ 7 описание	
ЗИУ 2	
ЗИУ 2 описание	
ЗИУ 3	
ЗИУ 3 описание	

г - Буферни ивици
 Посочете ако държавата членка възнамерява да активира тази ЕНП. За избори на коефициенти: "Коефициенти неактивирани" да се използва в случай, че ДЧ не желае да активира коефициентите специално за тази ЕНП. Другите възможности трябва да се използват да се активират двата коефициента (Преобразуване 6 – Претегляне 1.5), или само единия от коефициентите за преобразуване или за

г - Буферни ивици



претегляне (например Преобразуване неактивирано – Претегляне 1.5).

Активирай тази ЕНП	ДА
--------------------	----


г - Буферни ивици - коефициенти

Коефициенти	Преобразуване 6 – Претегляне 1.5
-------------	----------------------------------

г - Буферни ивици - Буферни ивици по протежение на водното трасе - подробности
ЕНП установени в рамките на кръгосаното съответствие: за буферни ивици в рамките на ДЗЕУ 1, ЗИУ 1 или ЗИУ 10 вмъкнете кратко изложение на националното законодателство в съответната текстовата кутия, включвайки правна референция към националния закон. „Ивица крайречна растителност“: посочете дали ДЧ решава да включи ивица крайречна растителност в размера на езерцето. Ако държавата членка има намерение да активира дори буферни ивици незащитени в рамките на кръгосаното съответствие, изберете ДА в кутия „Други буферни ивици“ . Трябва да се предостави информация за минималната и максималната ширина (в метри) за всички буферни ивици и да се посочи дали ДЧ разрешава паша и коситба в ивиците, където е уместно.

ДЗЕУ 1	
ДЗЕУ 1 Минимална ширина	М
ДЗЕУ 1 Максимална ширина	М
ЗИУ 1	

г - Буферни ивици - коефициенти

ЗИУ 1 Минимална ширина	<input type="text"/>	м
ЗИУ 1 Максимална ширина	<input type="text"/>	м
ЗИУ 10		
ЗИУ 10 Минимална ширина	<input type="text"/>	м
ЗИУ 10 Максимална ширина	<input type="text"/>	м
Ивица крайречна растителност	ДА	<input type="checkbox"/>
Разрешават ли ДЧ паша или косене на ивиците?	ДА	<input type="checkbox"/>

г - Буферни ивици - Други буферни ивици - подробности

Други буферни ивици	ДА	<input type="checkbox"/>
Минимална ширина	<1 м	<input type="text"/> м
Максимална ширина	- до 10 м	<input type="text"/> м
Разрешават ли ДЧ паша или косене на ивиците?	ДА	<input type="checkbox"/>

г - Буферни ивици - допълнителни коментари (ако има)

г - Буферни ивици - допълнителни коментари (ако има)

Коментари	
-----------	--

д - Агролесовъдни хектари
 Посочете ако държавата членка възнамерява да активира тази ЕНП. Тъй като в Приложение II на Делегирания регламент на Комисията (ЕС) № 639/2014 коефициента на преобразуване за Агролесовъдни хектари не е приложим и тегловният коефициент за е 1, няма нужда да посочвате изборите за коефициенти за тази ЕНП.

Активирай тази ЕНП	НЕ <input type="checkbox"/>
--------------------	-----------------------------

д - Агролесовъдни хектари - допълнителни коментари (ако има)

Коментари	
-----------	--

е - Ивици хектари, отговарящи на условията за подпомагане, по краищата на гори – Ивици без производство
 Посочете ако държавата членка възнамерява да активира тази ЕНП. За избори на коефициенти: “Коефициенти неактивирани” да се използва в случай, че ДЧ не желае да активира коефициентите специално за тази ЕНП. Другите възможности трябва да се използват да се активират двама коефициента (Преобразуване 6 – Претегляне 1.5), или само единия от коефициентите за преобразуване или за претегляне (например Преобразуване неактивирано – Претегляне 1.5). Посочете минималната ширина за ивици хектари, отговарящи на условията за подпомагане, по краищата на гори и дали ДЧ разрешава паша и коситба в ивиците като дерогация от изискването за производство.

Активирай тази ЕНП	Коефициенти	Минимална ширина	Дали ДЧ разрешава паша и коситба в ивиците?
--------------------	-------------	------------------	---

е - Ивици хектари, отговарящи на условията за подпомагане, по краищата на гори – Ивици без производство

ДА	<input type="text"/>	Преобразуване 6 – Претегляне 1.5	<input type="text"/>	1	М	ДА	<input type="text"/>
----	----------------------	----------------------------------	----------------------	---	---	----	----------------------

е - Ивици хектари, отговарящи на условията за подпомагане, по краищата на гори – Ивици с производство
Посочете ако държавата членка възнамерява да активира тази ЕНП, изборът на коефициенти от падащото меню и минималната ширина на ивиците хектари, отговарящи на условията за подпомагане, по краищата на гори

Активирай тази ЕНП	Коефициенти	Минимална ширина
НЕ	<input type="text"/>	<input type="text"/>
	<input type="text"/>	М

е - Ивици хектари, отговарящи на условията за подпомагане, по краищата на гори - допълнителни коментари (ако има)

Коментари	<input type="text"/>
-----------	----------------------

ж - Площи, засадени с дървесни култури с кратък цикъл на ротация
Посочете ако държавата членка възнамерява да активира тази ЕНП. За тази ЕНП се прила тегловен коефициент от 0.3. "Дървесни култури с кратък цикъл на ротация": определете списъка с видовете използвани за дървесни култури с кратък цикъл на ротация (възможен е повече от един избор). "Други видове": посочете други видове само ако не са вече включени в списъка. "Изискване за минерални торове и продукти за растителна защита": ДЧ определят изискванията за торове и продукти за растителна защита; тези изисквания се отнасят за всички дървесни култури с кратък цикъл на ротация , а не само за други видове.

Активирай тази ЕНП	<input type="text"/>
ДА	<input type="text"/>

ж - Площи, засадени с дървесни култури с кратък цикъл на ротация – списък с видовете

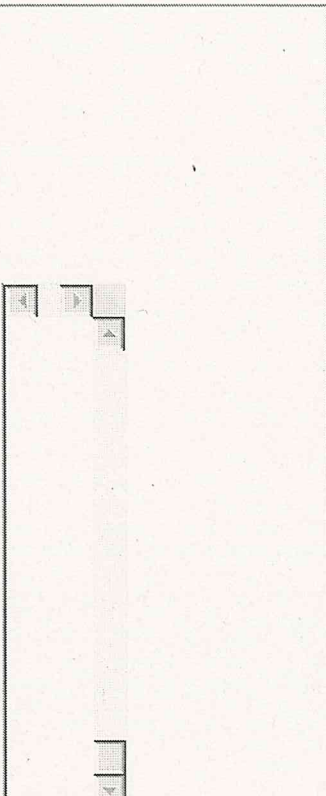
Видове дървесни култури с кратък цикъл на ротация	
Тополи (<i>Populus spp.</i>)	<input type="text"/>
Върби (<i>Salix spp.</i>)	<input type="text"/>
	<input type="text"/>
	<input type="text"/>
	<input type="text"/>

1 row *


ж - Площи, засадени с дървесни култури с кратък цикъл на ротация - подробности

Други видове	Изискванията за минерални торове и продукти за растителна защита
3. Черна елша (<i>Alnus glutinosa</i>) Максимален цикъл на реколтиране - 20 години. 4. Сребролистна липа (<i>Tilia tomentosa</i>)	Средства за растителна защита могат да се прилагат само за Тополи (<i>Populus spp.</i>) и Върби (<i>Salix spp.</i>) на възраст до 2 години.

ж - Площи, засадени с дървесни култури с кратък цикъл на ротация - подробности

Максимален цикъл на реколтиране - 20 години. 5. Полски бряст (<i>Ulmus minor</i>) Максимален цикъл на реколтиране - 20 години. 6. Леска (<i>Corylus avellana</i>) Максимален цикъл на реколтиране - 20 години. 7. Източен чинар (<i>Platanus orientalis</i>) Максимален цикъл на реколтиране - 20 години. 8. Черница (<i>Morus</i>)	
--	--

ж - Площи, засадени с дървесни култури с кратък цикъл на ротация - допълнителни коментари (ако има)


Коментари	
-----------	---

h - Залесени площи

Посочете ако държавата членка възнамерява да активира тази ЕНП. Тъй като в Приложение II на Делегирания регламент на Комисията (ЕС) № 639/2014 коефициента за преобразуване за залесени площи не е приложим и тегловният коефициент е 1, няма нужда да посочвате изборите на коефициенти за тази ЕНП.

Активирай тази ЕНП	НЕ <input type="checkbox"/>
--------------------	-----------------------------

з - Залесени площи - допълнителни коментари (ако има)

Коментари	
-----------	---

3 - Залесени площи - допълнителни коментари (ако има)

--


и - Площи с междинни култури или зелена покривка
Посочете ако държавата членка възнамерява да активира тази ЕНП. За тази ЕНП се прилата тегловни коефициент от 0.3.
“Смеси от видове култури използвани като междинни култури или зелена покривка”: опишете подробно смесите от видове култури избрани от ДЧ. “ЗИУ 1 площи и други площи”: държавите членки могат да дадат описание на площите където възнамеряват да активират междинни култури. “Период на засяването”: опишете подробно периода използван в ДЧ за засяване на междинните култури или зелената покривка с начална и крайна дата (крайната дата не е след 1 октомври). Форматът на датата е дд/мм. “Допълнителни условия за производствените методи”: ДЧ може да установи допълнителни условия по отношение на производствените методи.

Активирай тази ЕНП	ДА <input type="checkbox"/>
--------------------	-----------------------------


и - Площи с междинни култури или зелена покривка - подробности

Смеси от видове култури използвани като междинни култури	
ДЗЕУ 1 площи и други площи	

и - Площи с междинни култури или зелена покривка - подробности

Период на засяване – Начална дата (формат на датата: дд/мм – без година)	01/09
Период на засяване – Крайна дата (формат на датата: дд/мм – без година)	30/09
Допълнителни условия за производствените методи	

и - Площи с междинни култури или зелена покривка - допълнителни коментари (ако има)

Коментари	
-----------	--

й - Площи с азотофиксиращи култури

Посочете ако държавата членка възнамерява да активира тази ЕНП. “ Площи с азотофиксиращи култури”: определете списъка с култури използвани за площи с азотофиксиращи култури (възможен е повече от един избор). “Други култури”: посочете други видове, само ако вече не са включени в списъка. “Критерии използвани при избора”: детализирайте критериите за всяка култура, без значение дали е избрана от списъка с култури или добавена в “Други култури”. “Географски критерии”: детализирайте правилата за това къде азотофиксиращите култури, отговарящи на изискванията за ЕНП, могат да се отглеждат с описание на избраната площ и съответното доказване за всяка култура. “Допълнителни условия за производствените методи”: ДЧ може да установи допълнителни условия по отношение на производствените методи. Информацията “Географски критерии” и “Допълнителни условия за производствените методи” се отнасят до всички азотофиксиращи култури, а не само до другите култури.

й - Площи с азотофиксиращи култури

Активирай тази ЕНП

ДА





й - Площи с азотофиксиращи култури – списък с културите

<ul style="list-style-type: none">• Нахут - <i>Cicer</i> spp.• Детелина - <i>Trifolium</i> spp.• Бакла - <i>Vicia faba</i>• Леща - <i>Lens culinaris</i>• Лунина - <i>Lupinus</i> spp.• Грах - <i>Pisum</i> spp.• Фий - <i>Vicia</i> spp. (освен <i>Vicia faba</i>)• Еспарзета - <i>Onobrychis viciifolia</i> Scop.; <i>Onobrychis sativa</i>; <i>Onobrychis Paertn.</i>• Звездан - <i>Lotus corniculatus</i> L.• Соя - <i>Glycine max</i>• Бурчак (горчив фий) - <i>Vicia ervilia</i>• Фъстък - <i>Arachis hypogaea</i>	<input type="checkbox"/>
Люцерна (алфалфа) - <i>Medicago sativa</i>	<input type="checkbox"/>
• Боб (обикновен фасул) - <i>Phaseolus</i> spp	<input type="checkbox"/>
• Боб (алсержов боб, вигна) - <i>Vigna</i> spp.	<input type="checkbox"/>
	<input type="checkbox"/>


й - Площи с азотофиксиращи култури – списък с културите

1 row *

й – Площи с азотофиксиращи култури - подробности

Други култури	Критерии използвани за избора на културите	Географски критерии	Допълнителни условия методи
			

й - Площи с азотофиксиращи култури - допълнителни коментари (ако има)

Коментари	
-----------	--